Primer Semestre 2012 / 1ª edición

Turismo Curicó

De Cordillera a Mar


Cabalgata Sendero Altos de Carelmapu


Rura 27/F


Cazuela Curicana

En esta edición:

- **27/F MEMORIA DE LA COSTA CURICANA**
- **TURISMO ACTIVO COSTA CURICANA**
- **CURICÓ: LA PICÁ DE CHILE**
- EL VINO EN LA PROVINCIA DE CURICÓ
- FIESTAS TRADICIONALES

Fotografía: Banco de imágenes SERNATUR

Visítanos en:
www.turismocurico.cl

/ TURISMOCURICO



29 AÑOS DE TRAYECTORIA Y EXCELENCIA ACADÉMICA

EN LA UNIVERSIDAD CENTRAL CREEMOS QUE UN CHILE MEJOR ES POSIBLE. ASÍ HA SIDO DESDE NUESTROS COMIENZOS; SIENDO UNA DE LAS TRES PRIMERAS PRIVADAS EN FUNDARSE. HEMOS RESPONDIDO DURANTE TODA NUESTRA EXISTENCIA AL COMPROMISO DE LA EDUCACIÓN DE CALIDAD SIN FINES DE LUCRO Y FORMADO PERSONAS INTEGRALES, CON UNA MIRADA CRÍTICA Y DE ALTO COMPROMISO PARA SERVIR Y CONSTRUIR NUESTRO PAÍS.

- Una universidad pluralista, sin dueños y administrada por sus académicos. Más de 13.000 alumnos y 13.000 egresados.
- Destacada Infraestructura; en Santiago con sus 9 edificios propios, que emplazados junto al Parque Almagro, forman un gran barrio universitario.
- Excelencia académica, 59% de docentes con grado de magíster y/o doctorado. Con redes internacionales y convenios con 17 países.

COMPROMISO CON LA INCLUSIÓN Y EL TALENTO(*)

DESARROLLAMOS UN PROYECTO EDUCATIVO DE CALIDAD ACORDE A TUS CARACTERÍSTICAS. ESTAMOS COMPROMETIDOS CON AUMENTAR TUS OPORTUNIDADES A TRAVÉS DE BECAS, CONVENIOS, AMPLIO "CAE" Y UN PROGRAMA ESPECIAL "CO PAGO CERO DE PRIMER AÑO".

PROGRAMA CO PAGO CERO PRIMER AÑO (**)

100% de arancel diferencial de primer año gratis. Si el futuro estudiante obtiene CAE y simultáneamente presenta NEM sobre 5,0.(**)

BECA CARRERA

Hasta 100% del arancel de toda la carrera gratis (***)

OTRAS BECAS Y CONVENIOS(*)

Otros programas de becas como: Deportiva, Social, Al mérito, Alimenticia y otras.

AMPLIA OFERTA DE CARRERAS CON UN PROYECTO EDUCATIVO ÚNICO

FACULTAD DE ARQUITECTURA, URBANISMO Y PAISAJE
- Arquitectura
- Arquitectura del Paisaje

FACULTAD DE CIENCIAS ECONÓMICAS Y ADMINISTRATIVAS
- Ingeniería Comercial
- Ingeniería de Ejecución en Administración de Negocios (D y V)
- Ingeniería en Agronegocios
- Contador Auditor (D y V)

FACULTAD DE CIENCIAS DE LA EDUCACIÓN
- Educación General Básica
- Educación Diferencial
- Pedagogía en Lengua y Cultura Inglesas (D y V)
- Pedagogía en Educación Física
- Educación Parvularia
- Pedagogía en Biología y Ciencias
- Pedagogía en Matemáticas y Estadística (D y V)

FACULTAD DE CIENCIAS FÍSICAS Y MATEMÁTICAS
- Ingeniería Civil en Obras Civiles
- Ingeniería Civil Industrial
- Ingeniería de Ejecución en Computación (D y V)
- Ingeniería en Computación (D y V)
- Ingeniería en Construcción
- Ingeniería Civil en Computación e Informática

FACULTAD DE CIENCIAS JURÍDICAS Y SOCIALES
- Derecho (D y V)

FACULTAD DE CIENCIAS POLÍTICAS Y ADMINISTRACIÓN PÚBLICA
- Ciencia Política
- Administración Pública

FACULTAD DE CIENCIAS DE LA SALUD
- Enfermería
- Terapia Ocupacional
- Nueva carrera: Tecnología Médica

FACULTAD DE CIENCIAS SOCIALES
- Psicología
- Sociología
- Trabajo Social

FACULTAD DE COMUNICACIONES
- Periodismo
- Publicidad

SEDE LA SERENA
- Derecho (D y V)
- Psicología
- Sociología
- Educación Diferencial
- Pedagogía en Educación Física
- Programa de Prosecución de Estudios a Ingeniería Civil Industrial (Continuidad de Estudios)

NUEVAS
- Ingeniería de Ejecución en Administración de Negocios (V)
- Contador Auditor (V)
- Programa de Prosecución de Estudios de Ingeniería Comercial (Continuidad de Estudios)

CARRERAS NIVEL TÉCNICO SUPERIOR
- Técnico de nivel superior en Administración y Seguridad de Redes (D y V)
- Técnico de nivel superior en Programación (D y V)
- Técnico de nivel superior en Telecomunicaciones (D y V)
- Técnico de nivel superior en Gestión Organizacional (D y V)
- Técnico de nivel superior en Contabilidad General (D y V)
- Técnico de nivel superior en Construcción (D y V)
- Técnico de nivel superior en rehabilitación de personas con dependencia a las drogas (V)

(*) Las condiciones específicas de los programas de financiamiento y becas se encuentran disponibles en www.ucentral.cl
(**) Sólo aplicable para alumnos que ingresen por vía PSU 2011, 2012, con puntaje PSU mínimo de 475. A estudiantes que hayan obtenido un cupo CAE.
Entendiendo por arancel diferencial el valor residual del arancel de carrera no cubierto por CAE. Cupos limitados.
(***) La beca de carrera se otorga según cupos limitados, la tabla de asignación de porcentajes de beca según puntaje y carrera están publicadas en www.ucentral.cl

Ven a nuestra feria de matrícula ExpoUCEN.

Lord Cochrane 417, Metro Moneda y Toesca. Atención de lunes a domingo desde las 8:00 am.

Chile Comisión Nacional de Acreditación
Universidad Acreditada por 4 años desde diciembre 2008 hasta diciembre 2012 Área Gestión Institucional Área Docencia de Pregrado

Admisión 2012
www.ucentral.cl
Call Center: 600 582 2222

UNIVERSIDAD CENTRAL

PRESENTACIÓN

La Revista de Destino de la Provincia de Curicó, está dirigida al viajero independiente ávido de emociones, aventura y conocimiento, donde podrá encontrar información de los productos turísticos de la Provincia de Curicó, alojamientos, restaurantes y actividades turísticas, y así planificar su viaje de mejor manera y tener una memorable experiencia para vivirla nuevamente.

Nace bajo el marco del proyecto **"Reconstrucción productiva de las micro, pequeñas y medianas empresas turísticas en territorios afectados por el terremoto y maremoto"** iniciativa que cuenta con el co-financiamiento de InnovaChile de CORFO y es desarrollado por la Universidad Central a través de su Instituto del Patrimonio Turístico IPT, con la finalidad de acelerar la recuperación del destino y de las empresas que lo conforman.

ÍNDICE

CONTEXTO REGIONAL 04
BIENVENIDOS A CURICÓ.....05
MAPA REGIONAL 06
TIPS DEL VIAJERO 07
CURICÓ LA PICÁ DE CHILE.....08
RUTA DEL VINO CURICÓ 14
27/F MEMORIA COSTA CURICANA 15
MAPA RUTA 27/F COSTA CURICANA..19
TURISMO ACTIVO 20
GUÍA TOUR OPERADORES 25
GUÍA RESTAURANTES 26
GUÍA ALOJAMIENTOS 28
ACTIVIDADES TRADICIONALES 32
MAPA DE RUTAS Y SENDEROS 34

Desarrolla

Apoyado por

Mandante

Asociados Servicios Públicos

Asociados Municipales

I.MUNICIPALIDAD DE LICANTÉN

I.MUNICIPALIDAD DE CURICÓ

I.MUNICIPALIDAD DE VICHUQUÉN

Asociados Gremiales

Dirección ejecutiva: Instituto del Patrimonio Turístico · **Director:** Miguel García C. · **Edición y dirección de arte:** CAM Group · **Editor:** Enrique Armstrong D. · **Coordinador:** Paulocésar Díaz M.
Diseño: Claudia Maluenda G./Esteban Saá F. · **Textos:** Instituto del Patrimonio Turístico · **Fotografía:** Instituto del Patrimonio Turístico · **Colaboradores:** Pedro Guajardo T. /María José Solís P.
Asociados: SERNATUR Región del Maule/ SERCOTEC/ Ilustre Municipalidad de Curicó/Ilustre Municipalidad de Licantén/ Ilustre Municipalidad de Curicó/ Ilustre Municipalidad de Vichuquén CONSETUR/ Cámara de Turismo de la Provincia de Curicó/Valles de Curicó Rutas del Vino · **Pre-prensa e impresión:** QuadGraphics

CONTEXTO REGIONAL

La Región del Maule con sus 30.926 km2, está ubicada en el corazón de la zona central de Chile, y cumple la función articuladora entre las regiones del Libertador Bernardo O'Higgins, Región de Valparaíso, Región Metropolitana y Región del Bío Bío. Mezcla entre campo, ciudad y cordillera, con gente amable y grato clima, sus principales centros urbanos son: Curicó, Talca, Linares y Cauquenes.

Región forestal y agrícola por excelencia, destacan los cultivos tradicionales como el trigo y el arroz. Es una gran zona frutícola nacional, marcada con el sello de la producción vitivinícola, cuyas tierras poseen cualidades climáticas excepcionales que imprimen características únicas e irrepetibles a las uvas que allí se cultivan, donde destacan las Rutas del Vino Valles de Curicó y Valles del Maule.

Aquí podrá encontrar todo lo necesario para desconectarse de la vida urbana y disfrutar de la naturaleza, con variada gastronomía y servicios de alojamiento. Tierra rica en cultura, fiestas típicas, cuna de poetas, escritores y políticos; zona de costumbres campesinas por excelencia, donde se conservan monumentos históricos y casas coloniales que le permitirán conocer parte importante de la historia de esta Región.

Este territorio, se caracteriza por la singular geografía compuesta por volcanes, montañas, valles, ríos y playas, donde es posible apreciar la gran diversidad de flora y fauna, además de paisajes que permiten la realización de diferentes actividades al aire libre.

En el borde costero podrá apreciar paisajes de extensos pastizales y suaves colinas, intercaladas de playas y pueblos de pescadores, donde destacan las localidades costeras de Boyeruca, La Pesca, Iloca, Duao, Llico y Constitución entre otras, complementando antiguas tradiciones con el ingreso al mundo de la modernidad.

La Región cuenta con importantes atractivos turísticos, como las Termas de Panimávida, las Reservas Nacionales Altos del Lircay, Los Ruiles , Federico Albert y Radal Siete Tazas, la cordillera de El Melado y pueblos con estilo colonial como Hualañé y Vichuquén, el cual ha sido declarado zona típica.

Destacan también el Mercado Central de Talca, teatro regional del Maule, el ramal ferroviario Talca-Constitución único ramal no electrificado de trocha métrica que queda en el país, uniendo las ciudades de Talca y Constitución, entre muchos otros atractivos y lugares de interés que recomendamos a usted visitar.

La gran diversidad de paisajes presentes en la Región, hace posible poner a disposición en la región del Maule, una amplia gama de actividades turísticas como trekking, cabalgatas, paseos en bicicleta, y en permanente desarrollo, visita a viñas, kayak, navegación turística, entre muchas otras, que le darán la bienvenida a una región sorprendente.



AQUELARRE

Bienvenidos a la Provincia de Curicó

A alrededor de 200 kms. de Santiago y a dos horas y media de viaje, la Provincia de Curicó y su singular combinación de gastronomía, paisajes y calidez, lo invitan a disfrutar las mejores vacaciones de su vida. Los variados atractivos que motivarán su visita van desde impresionantes caídas de agua como Siete Tazas en la zona cordillerana, centenarios bosques de vegetación nativa en la precordillera, ríos y los más extensos valles viti-vinícolas en el valle central, hasta una singular costa que se funde en un paisaje de campo, mar y rio con una gastronomía costera que se instala entre las mejores del país.

En este viaje vamos a invitarlo a conocer registros históricos que marcaron nuestra independencia y vida republicana, así como muestras del patrimonio cultural que dan cuenta de un pasado, un presente y un futuro siempre en cambio, pero rico en tradiciones y manifestaciones del arte popular y religioso, reflejo de la identidad de una provincia que recibe con los brazos abiertos a sus visitantes y les ofrece con gran autenticidad una oferta turística a la medida de sus expectativas.

La presente revista de promoción turística provincial, ha querido poner especial énfasis en el borde costero de la Provincia. Las localidades de La Pesca, Iloca, Duao, Llico y Boyeruca ejemplifican a la perfección la convivencia entre campo y mar, y son el registro vivo de uno de los fenómenos naturales más importantes de la humanidad en los últimos siglos, como es el terremoto y maremoto del 27 de Febrero de 2010. En esta costa, se complementan tradicionales hostales, residenciales y cabañas, con nuevas empresas turísticas, manteniendo una oferta hotelera y gastronomía con identidad culinaria de borde mar, permitiendo al viajero relacionarse con pescadores artesanales y agricultores, en una experiencia de viaje familiar y cordial.

Para que usted pueda disfrutar de la mejor forma la provincia de Curicó, hemos preparado tres grandes productos temáticos dentro de los cuales Ud. encontrará en esta revista y en el portal www.turismocurico.cl toda la información para hacer de su visita a la provincia una experiencia inolvidable. Estos son: Curicó la Picá de Chile, 27/F memoria de la Costa Curicana y Turismo Activo, todos orientados a usted que recorre con su familia, pareja o amigos nuestra Provincia de Curicó.



SENDERO PAJONAL

WWW.TURISMOCURICO.CL

La Plataforma de Difusión Turística de la Provincia de Curicó www.turismocurico.cl, está dirigida al viajero independiente ávido de emociones, aventura y conocimiento, donde podrá encontrar información de los productos turísticos de la zona, alojamientos, restaurant y servicios turísticos, y así poder planificar su viaje a la zona de una mejor forma, permitiendo tener un mayor conocimiento previo del destino.



Autorizada su circulación por resolución N° 393 del 7 de octubre de 2009, de la Dirección Nacional de Fronteras y Límites del Estado. La Edición y circulación de mapas, cartas geográficas y otros impresos y documentos que se refieran o relacionen con los límites y fronteras de Chile, no comprometen, en modo alguno, al estado de Chile, de acuerdo con el Art. 2°, letra a del DFL N° 83 de 1979 del Ministerio de Relaciones Exteriores.

UBICACIÓN

VII REGIÓN DEL MAULE



Mapas referenciales sin escala

CUADRO DE DISTANCIAS

distancias tomadas desde Curicó hacia la ciudad.

CIUDAD	KMS.
Santiago	182
Talca	70
Linares	122
Concepción	320
Licantén	90
Iloca	120
Duao	120
Vichuquén	94
Malarhue	390

TIPS DEL VIAJERO A LA PROVINCIA DE CURICÓ

UBICACIÓN: La provincia de Curicó se ubica a 182 kms de la capital nacional Santiago y es la puerta norte de la Región del Maule. Limita al norte con la Región del Libertador Bernardo O'Higgins; al Sur con la Provincia de Talca; al Este con la República Argentina y al Oeste con el Océano Pacífico. Posee una superficie total de superficie de 7.487 Km y está compuesta por 9 comunas: Curicó, Rauco, Romeral, Teno, Vichuquén, Licantén, Hualañé, Molina y Sagrada Familia.

CLIMA: La Provincia de Curicó se encuentra bajo la influencia de un clima mediterráneo. Siendo sus temperaturas cálidas en verano, mientras que en la estación invernal son frías y húmedas. La temperatura media anual es de 19º C.

FLORA Y FAUNA: La vegetación de la Provincia está marcada por el tipo boscosa en las zonas que se encuentran bajo la influencia mediterránea pluvioestacional – oceánica. En las zonas costeras y cordilleranas costeras se encuentra la formación vegetal conocida como Bosque Maulino donde existen dos formaciones vegetacionales que se pueden diferenciar, la primera de ellas corresponde al Bosque Esclerófilo Maulino, caracterizada por hojas duras de litre, boldo y corcolén. La segunda pertenece al Bosque Caducifolio Maulino, el cual tiene una fuerte presencia de especies arbóreas de hoja caduca, especialmente de hualo y roble.

PAISAJE: Destacan tres escenarios naturales bien definidos, como la imponente cordillera, el colorido valle central y la belleza del borde costero. Curicó su capital provincial, actúa como nexo entre diversas ofertas turísticas y gastronómicas, en donde se encuentra un crisol de tradiciones culinarias, reconocida nacionalmente por sus tortas y por lugares de gran hermosura natural como :Radal - Parque Inglés, Los Queñes, Paso Vergara, Pueblo de Vichuquén, Playas de la Pesca, Iloca, Duao, Lipimávida, Llico, Boyeruca, Lago Vichuquén y Salinas de Boyeruca.

MONEDA: Peso chileno, existen casas de cambio de moneda extranjera en la ciudad de Curicó. También es posible usar pago electrónico en algunos servicios de Curicó y otras localidades. Es necesario consultar. En sectores alejados de la ciudad podrá encontrar caja vecina, la cual le permitirá realizar transacciones bancarias, a través de terminales instalados en los almacenes y locales comerciales.

VESTIMENTA: Dado el clima de calor seco en verano y lluvia en invierno, es necesario acondicionar su vestimenta en los diversos meses del año. Entre enero y marzo es posible usar ropa cómoda y fresca, lentes de sol, bloqueador para el sector costero y sus valles. Para precordillera se recomienda usar ropa de abrigo aislante del frío. Entre abril y agosto se recomienda abrigo, ropa aislante del frío y la lluvia. Entre septiembre y diciembre la temperatura gradualmente aumenta siendo esta temporada de primavera, se recomienda ropa liviana y un abrigo liviano para la noche. En los sectores de costa y cordillera se recomienda por las noches una ropa aislante del frio.

CUÁNDO IR: Durante todo el año podrá disfrutar de las bondades de la Provincia de Curicó.

¿CÓMO LLEGAR? A LA PROVINCIA DE CURICÓ

La ciudad de Curicó, capital de la provincia cuenta solo con acceso terrestre, con sus caminos principales totalmente pavimentados.

EN AUTOMÓVIL: Por la carretera 5 sur desde Santiago, seguir hasta el kilómetro 189. Curicó se encuentra entre las ciudades de Talca por el sur y San Fernando por el norte. El tiempo estimado es de dos horas y media de viaje.

EN TREN: Desde Santiago o desde Talca y Chillan es posible utilizar el tren para llegar a Curicó o a Molina. En estos lugares existen estaciones de trenes con puntos de ventas de boletería. El tren desde Santiago a Curicó demora alrededor de 2 horas. **www.terrasur.cl**

EN BUS: Para llegar a Curicó, existen diversas líneas de buses de frecuencia constante.

entre estas se encuentran:

• **BUSES DIAZ**
Fono Curicó: (56-75) 311413
Dirección: Terminal de Buses, Prat esq. Maipú
Fono Santiago:(56-2) 7760873
Dirección:T. de Buses Norte-Sur, Alameda 3850, Est. Central

• **BUSES ANDIMAR**
Fono Curicó: (56-75) 312000
Dirección: Terminal de Buses, Prat esq. Maipú
Fono Santiago: (56-2) 7793810
Dirección: T. de Buses Norte-Sur, Alameda 3850, Est. Central
Sitio Web: www.andimar.cl

• **PULLMAN DEL SUR**
Fono Curicó: (56-75) 328090
Dirección: T. de buses, Arturo Prat 780 Of. 13
Fono Santiago: (56-2) 7762426
Dirección: T. de Buses Norte-Sur, Alameda 3850, Est. Central
Sitio Web: www.pdelsur.cl

Desde el terminal de buses de Curicó (Prat #780 esq. Maipú.), es posible acceder a otras localidades de la provincia, Molina, Licantén, Hualañé, Romeral, Teno, Talca, entre otras localidades.
Para llegar a Iloca, Llico y Vichuquén existen diversas líneas que hacen el recorrido pero deben ser consultados previamente los días y horarios de salida.

Recorrido	Empresa	Teléfono
Buses Díaz	Santiago - Iloca	(75) 311413
	Curicó - Iloca	
	Curicó Llico	
	Curicó - Vichuquén	
	Curicó – Lago Vichuquén	
Buses Ilomar	Curicó - Iloca	(75) 501141
Buses Andrea	Curicó – Molina-Hualañé-Licantén-Iloca	(56-9) 9-1384520
Buses Bravo	Curicó Llico	(56-75) 312193
Buses Aquelarre	Curicó -Molina	(56-75) 314307
		(56-75) 493599

Provincia de Curicó

LA PICÁ DE CHILE



CAZUELA DE VACUNO

Quienes visitan esta zona, pueden disfrutar de 3 escenarios naturales bien definidos, como son la imponente cordillera, el colorido valle central y la belleza del borde costero.

La capital de la provincia es Curicó, es una ciudad que actúa como nexo entre diversas ofertas turísticas y gastronómicas, en donde se encuentra un crisol de tradiciones culinarias.

Las tradiciones gastronómicas se mezclan con nuevos productos que van conformando un atractivo menú, el cual ofrece creaciones propias de la cocina chilena como: Caldillos marinos con productos locales, reinetas y congrios, la tradicional Plateada con papas cocidas y pebre, cazuelas de vacuno o gallina con chuchoca, tortillas de rescoldo, abundantes sándwiches en conocidos locales ubicados en la ruta, frutas locales preparadas en conservas, cerveza de producción artesanal, tortas dulces de gran tradición, entre otros.

Para el maridaje perfecto, los valles vitivinícolas de la provincia de Curicó se destacan a nivel mundial, contando con una ruta del vino local que recorre antiguas bodegas en medio de una producción industrial que conserva el estilo antiguo, logrando encontrar variedades de cepas tales como: Cabernet Sauvignon, Sauvignon Blanc, Merlot, Chardonnay y Carmènére.

Durante su visita podrá transitar por diferentes paisajes y preparaciones gastronómicas, desde la cocina tradicional local hasta servicios orientados a una gastronomía gourmet.

Gastronomía del Borde Costero

El borde costero de la provincia de Curicó tiene una extensión de 20 kilómetros, y lo componen localidades como La Pesca, Iloca, Duao, donde es inevitable irse de la zona sin antes pasar a degustar exquisitos platos en restaurantes ubicados al borde del mar.

Estando en la costa, se debe visitar Duao y su caleta de pescadores, donde podrá observar y compartir la tradición de la pesca artesanal, la que cuenta con una infraestructura que permite degustar en medio de este mundo de hombres y mujeres de mar, productos marinos de gran sabor y calidad.

Para disfrutar de la gastronomía del borde costero, usted puede visitarla todo el año, su oferta no sólo la encuentra en verano, a finales del mes de Junio es un tiempo de gran actividad y celebración del santo patrono de los pescadores, San Pedro, donde podrá ser parte de la fiesta religiosa.

La costa lo espera todo el año para disfrutar de sus caldillos marinos, pescados asados, las típicas empanadas de mariscos y una variada oferta culinaria de gran calidad, que le permitirán conocer un lugar accesible y cercano.

* LOS CALDILLOS

La gastronomía del borde costero tiene entre sus máximos exponentes diversas variedades de caldillos marinos. Ostras, locos, caracoles, navajuelas, son algunos de los mariscos que usted podrá disfrutar servidos en pailas de greda con una lluvia de hierba verde que le agrega un sabor único.

La Paila Marina es el plato insigne y podrá encontrarla en la mayoría de los servicios gastronómicos de la zona, con variadas formas de preparaciones. Algunos restaurantes tienen a este plato como su producto estrella. Aunque contiene mariscos finos en su preparación, es un plato relativamente económico y una gran experiencia de sabores.

Entre otros platos típicos de la zona, se encuentran las machas a la parmesana, machas al pil-pil, chupe de mariscos, almejas al matico, loco en diversas preparaciones, choros al vapor, cadillo de congrio, entre otros.



MARISCAL

* LAS EMPANADAS DE MARISCOS

Valoradas por su tamaño, masa delgada y buena calidad de mariscos son el "antipasti", típico del borde costero de la provincia de Curicó. Usted podrá encontrarlas en la mayoría de los restaurantes del sector; también es posible disfrutar de las empanadas de camarón queso, antes del almuerzo o bien en la tarde a la hora de once junto a un tazón de té.

Sus valores son variados, dependiendo del tipo de empanada y tamaño, sin embargo es un producto de valor económico.



EMPANADAS DE MARISCOS

* LOS PESCADOS

La oferta gastronómica presenta en las cartas de los más de 30 servicios de gastronomía del sector, diversos tipos de pescados y una variada gama de preparaciones. La merluza, reineta, congrio, corvina y salmón son parte de la oferta local, servidos con diferentes acompañamientos. Sin duda, usted tendrá la posibilidad de disfrutar cada día de un pescado distinto y así conocer una gran variedad.

La reineta, a la mantequilla, a la plancha o frita, constituye una preparación común de la gastronomía local, muy solicitado por los visitantes por su sabor y costo. Se destaca por ser un pescado de carne blanca con un bajo nivel de grasa y servida sin espinas, las que son extraídas por la experticia de la cocina local.

El Congrio a lo pobre, se constituye como una de las recetas clásicas. Un batido no muy grueso rodea a una fresca y generosa presa de congrio, el que va acompañado por abundantes papas fritas y dos huevos, además de una guarnición de cebolla no muy frita.



CONGRIO A LO POBRE



REINETA A LA MANTEQUILLA

PRODUCTOS DEL BORDE COSTERO

MERMELADAS

Las mermeladas caseras que usted puede encontrar en la ruta j-60 pasando el pueblo de Licantén, le recordarán sin duda la receta de la antigua mermelada casera, mezcla de sabores e innovación en la receta.
Existen más de 10 tipos diferentes, tales como: arándano – frutilla, damasco sin azúcar, melón, naranja - piña, e inclusive mermelada de rosa mosqueta, rocoto o tomate.



CONSERVAS

Justo frente al mar en Iloca, Duao y Lipimavida, es posible encontrar varios productores locales de conservas, en especial papayas. Las conservas están embasadas en potes de 1 litro, producidos de forma semi-industrial por emprendedores que buscan generar un producto de valor agregado a la fruta local. Visite las diversas salas de ventas ubicadas en la ruta costera, consulte por ellos y obtendrá un producto de exquisito sabor.



CERVEZAS ARTESANALES

La cerveza artesanal es un producto nuevo que ha irrumpido fuertemente en Chile, en las localidades de Licantén y La Pesca, donde es posible encontrar cerveza producida de forma artesanal, con ingredientes naturales y constante atención. Es una cerveza preparada con agua de vertientes locales, encontrando variedades como cerveza negra strong ale 8º, cerveza pale ale 4,9º y cerveza golden ale 6º. El formato del producto es de 330 cc, existen salas de venta del producto y se encuentran en algunos restaurantes de Iloca y Duao.



EL QUESO DE LORA

De seguro usted ya lo ha escuchado o probado, el conocido queso de lora y si aún no lo ha hecho, esta es la mejor ocasión, puesto que es un producto local. En esta pequeña industria cuyo nombre es Fundo Lora, antigua lechería y productora de quesos amarillos, ubicada en el poblado de Lora a 15 kms. de Iloca en la ruta J-60, es posible encontrar queso chanco, queso crema y algunas innovaciones como queso con ají merquén. Cuentan con una sala de venta ubicada en la lechería.



LA TRADICIÓN DEL SÁNDWICH CURICANO



SANDWICH DE CURICÓ

Desde el comienzo de la provincia de Curicó en el km 164 en la plaza de peaje de Quinta, hasta la entrada norte de Curicó en el Km 188, debe estar muy atento a los servicios gastronómicos que aquí se encuentran. Si viaja en automóvil, en este tramo de 24 kilómetros le recomendamos darse un tiempo de visitar algunos de los típicos restaurantes especializados en sándwich, comida casera y productos locales. Es un buen momento para el descanso y poder reponer fuerzas para el viaje. La oferta es mayoritariamente de sándwich de gran tamaño, donde podrá disfrutar de exquisitos churrascos, lomitos, sándwich de queso y otras especialidades. Recuerde: son de un gran tamaño e inmejorable sabor.
En este tramo de 24 kilómetros, usted podrá encontrar una cocina que le invita a conocer el mundo orgánico, con una gastronomía de convivencia con el medio ambiente, proyectando por medio de huertos, viñedos y productos orgánicos, una cocina de corte gourmet con platos como: Cochinillo a la segoviana preparado en horno de barro, pastas caseras de elaboración propia, y ensaladas de hojas verdes.

SABORES DE CURICÓ

La Ciudad de Curicó, cuya fundación se remonta al año 1743, es el centro comunicacional, comercial y económico de la provincia; hoy en día es una ciudad con 132 mil habitantes, cuyo gentilicio es Curicano. La ubicación en el valle central de Chile, su clima y tradiciones han condicionado durante décadas las costumbres gastronómicas de estas tierras, basándose el recetario local en platos de gran aporte nutritivo.

CARNES

PARRILLADA EN BRASERO



Otras preparaciones posibles de encontrar en una salida por la ciudad de Curicó, son las parrilladas, que corresponden a una variedad de carnes con papas puestas sobre un tipo de brasero, el cual tiene carbón encendido por debajo de este. El brasero se pone en la mesa y mientras se sigue cociendo la carne. Las Parrilladas comúnmente van acompañadas de pebre, pan y sopaipillas y un necesario bajativo dado la contundencia de la preparación.

LA PLATEADA CURICANA



Dentro de la oferta de carnes rojas encontramos la famosa Plateada Curicana, que busca ser el plato representativo de la ciudad de Curicó, donde algunos restaurantes locales indican que tienen la mejor de Chile. Esta preparación de un corte de carne asado en horno de barro resulta muy blanda, cocida en su propio jugo lo que le otorga gran sabor, siendo posible acompañarla con papas cocidas, fritas o arroz.

TORTAS

TORTAS CURICANAS MONTERO



La tradición de las tortas montero en Curicó data desde 1870 al inaugurarse el tramo ferroviario de Curicó al Sur, vendiendo sus productos en tren, permitiendo a cientos de viajeros y turistas degustar de este delicioso producto. Así, se dan origen a tortas, pasteles y dulces chilenos que hoy se conocen a lo largo de Chile.

En Curicó, puede visitar su sala de ventas en Arturo Pratt 659 Curicó Chile.
Teléfono (56-75) 310149
www.tortasmontero.cl
info@tortasmontero.cl

CALDOS



Cuando Ud. visite Curicó podrá disfrutar de la cocina tradicional, cuyos platos típicos son algunos caldos como la Cazuela, plato muy abundante pues el caldo lleva además de la gran presa de carne, una papa cocida, zapallo, además de verduras, como las arvejas y los porotos verdes, y mucho arroz. También es posible encontrar la cazuela de cerdo o pavo con chuchoca (molienda de maíz tierno, previamente cocido y seco).

VINOS CURICANOS

Los Valles de Curicó, ofrecen uno de los viajes con mayor tradición vitivinícola de Chile, invitando a conocer una producción industrial con fuertes rasgos de producción familiar. La ruta del vino cuenta con platos y preparaciones tradicionales de Curicó. Para poder disfrutar de recorridos y catas de vino, se debe tomar contacto con la ruta del vino Valles de Curicó.

Ubicación Prat 301-A Curicó
Teléfono (56-75) 328967
www.rutadelvinocurico.cl
info@rutadelvinocurico.cl



FOTOGRAFÍA: WWW.RUTADELVINOCURICO.CL

SUGERENCIAS PARA ESTE VERANO

CHANCHO EN PIEDRA



Esta salsa que acompañará todo su recorrido en verano por la oferta gastronómica local, es una antigua y típica preparación, la que debe su nombre a que los ingredientes y especias naturales que contiene, molidos en una piedra. Aunque su nombre lo indique no lleva cerdo en su preparación, eso sí, podrá disfrutar de los mejores tomates de la zona entremezclados con ají verde, comino, ajo y pimienta. Es una salsa especial para saborearla a la hora de onces con pan amasado.

HUMITAS



Son una especie de tamal mexicano pero rellenos de choclo molido fresco, cebolla, albahaca, manteca y envuelto en hojas de maíz, cocinadas al horno o en agua hervida. Las puede acompañar con una ensalada de tomates, o bien agregándole una lluvia de azúcar sobre ellas. Las podrá encontrar en la mayoría de los restaurantes de la zona, preparadas con las características típicas de esta preparación.

POROTOS CON MAZAMORRA



Los porotos granados, corresponde a un poroto de verano que viene dentro de una vaina natural. La tradición de desgranar los porotos es algo que aún se conserva en los hogares de este lugar de Chile, en donde se junta la familia a desgranar el poroto, una antesala de uno de los platos más exquisitos que usted pueda probar. Esta preparación es parte de la oferta gastronómica de verano en la provincia de Curicó, encontrado a un bajo precio y gran sabor.

SUGERENCIAS EN SU VISITA A LA REGIÓN DEL MAULE

EL POLLO AL MARISCAL DE TALCA



Cruzando el puente sobre el Río Claro se inicia el camino hacia el cerro, desde donde se obtiene una hermosa vista panorámica de la ciudad de Talca. En la cima se encuentra una imagen de la Virgen y una pequeña capilla al aire libre, además, instalaciones para efectuar picnic. En Talca es posible encontrar una variada gama de oferta gastronómica existiendo diversas y reconocidas picadas gastronómicas, siendo un hito local el restorán " Las Viejas Cochinas", conocido por su gastronomía tradicional de abundantes platos, siendo su especialidad la Pichanga, plato que contiene Palta, tomate, queso, jamón, aceituna, huevo duro y carne de vacuno. Otro plato típico del local es el pollo al mariscal el cual contiene Mariscos, pollo, longaniza, almeja, chorito y bañado por un caldo con zanahoria y cebolla, más papas fritas y pan amasado.

RESERVA NACIONAL ALTOS DE LIRCAY, SAN CLEMENTE



Desde la ciudad de Talca y tomando la ruta internacional Pehuenche y pasando por la ciudad de San Clemente se puede llegar a las localidades de Vilches, donde se encuentra la Reserva Nacional Altos del Lircay. Este sector cuenta con servicios de alojamiento y alimentación. Una buena alternativa de gastronomía es el Refugio Don Galo en la localidad de Vilches alto en donde es posible degustar una gran variedad de comida tradicional en una locación cordillerana con vista insuperable.

TERMAS DEL MAULE, COCINA INTERNACIONAL CON UN TOQUE DE TRADICIÓN



En los alrededores de la comuna de Colbún, se encuentran reconocidas termas que le ofrecen una oportunidad de relajo junto a su familia. Es posible visitar dos complejos termales de excelente infraestructura y variedad de servicios: Termas de Panimávida y Termas de Quinamávida, con variada oferta de servicios termales, recreación al aire libre y gastronomía típica de la región. Los recintos termales cuentan con una importante oferta gastronómica de corte gourmet, almuerzos típicos de buffet, asados de diversas carnes, entre ellas el "Cordero Magallánico" en la termas de Panimávida.

EXPERIENCIA DE NUESTROS CHEF

RUBÉN TAPIA, presidente de la asociación de Chef del Maule, es un defensor en la primera línea de la gastronomía tradicional, contribuyendo junto a otros chef a preservar la tradición de la comida chilena, entre otros por medio de la realización de dos eventos gastronómicos regionales, "Mercado de Caldillos y Cazuelas" en Curicó y "Estamos de Chancho Muerto en Talca". Aquí Rubén nos cuenta algo sobre la gastronomía tradicional de la provincia de Curicó:

"La vinculación de la gastronomía y el turismo local, tiene relación con que la Región del Maule, es el centro y corazón de Chile, cuenta con un patrimonio histórico y cultural, de antiguas construcciones y tradiciones, aquí se encuentra y nace la cocina de carácter familiar y campesina. Lo anterior representa el principal motivador de por qué un turista debería conocer la gastronomía local, y sobre todo en nuestros restaurantes que no siendo de mantel largo, pero tampoco demasiado corrientes, nos dan una visión y una óptica de cómo es la cocina de campo".

El evento que cada año realiza la Asociación de Chef del Maule, "Mercado de caldillos y cazuelas", es una mirada que tiene que ver con la geografía de Chile, su extensa de variedad de climas y productos, y como cada zona del país entrega una influencia en la cocina.

RUBEN TAPIA
http://www.youtube.com/watch?v=FB3g_uLYm9Y



RUBEN TAPIA
PRESIDENTE DE LA ASOCIACION CHEF DEL MAULE



JAIME SALDIAS
CHEF EJECUTIVO RESTAURANT MESÓN DE QUILVO

JAIME SALDIAS, es el Chef ejecutivo del Restaurant Mesón de Quilvo, cuyo slogan es "más que un restaurant", esto dado que es una apuesta por la gastronomía orgánica, en medio de un paraje de campo que permite disfrutar no solo de una exquisita cocina, sino de un estilo de vida saludable.

"Nuestra gastronomía habla de una vitrina de lo que es campo, entre huertos, viñedos y producciones generados a partir de lo orgánico. En cada plato se busca expresar el concepto orgánico y usar productos locales. El objetivo es generar una oferta gastronómica interesante, en la carretera, pasa a menudo que el viajero visita el restaurant y aunque quiere llegar luego a su destino, mira la carta, observa el entorno y les gusta mucho. Hoy es importante en la cocina local utilizar los productos más sanos posibles, ofreciendo una comida con sentido, sobre todo de salud y ecológico. "

MVI 9287
http://www.youtube.com/watch?v=gBvrt7Ha8tY

460 años de historia del Vino Chileno

La uva vinífera *(vitis vinífera)* llegó a América con los primeros misioneros españoles. Aunque las parras (colocar un sinónimo de parras) fueron plantadas en diversas áreas de la región, recién cuando arribaron a Chile, a mediados del siglo XVI, encontraron las tierras adecuadas para producir uvas idóneas para ser transformadas en vinos. Los primeros viñedos chilenos fueron establecidos con la cepa española País.

Los viajes trasatlánticos del siglo XIX, que facilitaron el comercio internacional, permitieron traer nuevas costumbres, comida y parras de Europa. Se plantaron viñedos con variedades nobles francesas, tales como cabernet sauvignon, merlot, malbec, carménère, sauvignon blanc y semillón, lo que hizo prosperar a las regiones vitivinícolas más cercanas a la capital, como Maipo, Rapel y Aconcagua.

El más reciente boom vitícola mundial de los años 90 del siglo pasado, permitió que Chile llamara la atención por sus excelentes vinos de precios muy accesibles. A medida que el interés crecía, Chile fue expandiendo sus viñedos e hizo un importante descubrimiento. En 1994 se encontró en el país la variedad bordelesa Carménère a pesar de una herencia enológica de casi 500 años, la industria vitivinícola chilena se muestra joven y evoluciona cada día más. Los vinos chilenos están disponibles hoy en día en más de 90 países de los cinco continentes.

Chile: Un paraíso vitivinícola

La especial conjunción de un clima mediterráneo templado con las particulares características geográficas del país, hacen de Chile un lugar ideal para desarrollar una viticultura amigable con el medio ambiente.

¿Qué hace la diferencia?

El clima mediterráneo de Chile permite que Chile sea perfecto para la viticultura. Los viñedos están fuertemente influidos por el efecto refrescante del **Océano Pacífico** y la **Corriente de Humboldt**.

Una geografía única y barreras naturales, tales como el Desierto de Atacama en el norte, la Cordillera de los Andes en el este, los Campos de Hielo patagónicos y la Antártica en el sur, y el Océano Pacífico y la Cordillera de la Costa en el oeste dan origen a una amplia variedad de tipos de suelos.

Equilibrio en el valle El largo tramo chileno de la Carretera Panamericana avanza recto por el Valle Central, cruzando los ríos que fluyen hacia el oeste desde los Andes y rodeando los cordones transversales de la Cordillera de la Costa que penetran al interior de vez en cuando. Variedades de cepas tales como la carménre, se aprecian en este ambiente parejamente equilibrado.

Denominación de origen: Valles de Curicó

El Valle de Curicó es uno de los corazones vitivinícolas de Chile. Esta zona permite una amplia variedad de climas y suelos, por ende, de variedades, especialmente Cabernet Sauvignon y Sauvignon Blanc.

Se importó desde los valles de Burdeos y Borgoña las más finas y nobles cepas, que encontraron en el Valle de Curicó un clima ideal para su desarrollo, teniendo especial cuidado en la protección del medio ambiente

La diversidad reina en el Valle de Curicó, donde se han cultivado más de 30 variedades de uvas viníferas desde mediados del siglo XIX. Es la tercera región vitivinícola más grande de Chile.

La historia moderna de la enología en Curicó se inició cuando el viñatero español Miguel Torres realizó allí sus primeras experiencias en el Nuevo Mundo a fines de los 70 del siglo pasado. Con ello abrió las puertas a una ola de inversiones extranjeras en este verdadero paraíso vitivinícola.

Datos relevantes del Valle de Curicó

Hectáreas plantadas: 19.091 Hectáreas sembradas: 16.011	
Cepa	**Hectáreas**
Cabernet Sauvignon	6.752 ha.
Merlot	2.928 ha.
Carménère	1.121 ha.
Sauvignon Blanc	3.775 ha.
Chardonnay	1.435 ha.

Alejandra Inda Fuenzalida
Gerente Ruta del Vino de Curicó
Fonos: (56-75) 32 89 72 / (56-9) 9 8716238
ainda@rutadelvinocurico.cl
www.rutadelvinocurico.cl





27F MEMORIA DE LA COSTA CURICANA

El año 2010 quedará marcado en la memoria colectiva del país. Cuando nos preparábamos para celebrar el Bicentenario de Chile, el 27 de febrero cambió repentinamente el escenario y el accionar de los chilenos. Esa madrugada que marcaba el inicio del último fin de semana del verano a las 03.34 a.m. un terremoto de 8.8 grados Richter se convirtió en uno de los más destructivos de la historia del país.

En este contexto "27/F. Memoria de la Costa Curicana" es una recopilación de los efectos ocasionados por el terremoto y posterior tsunami del 27 de febrero 2010 en los sectores costeros de La Pesca, Iloca y Duao de la Provincia de Curicó, y que destaca historias de esfuerzo existente y espíritu emprendedor en las empresas de la zona, que han sabido sobreponerse a la adversidad y han dado un ejemplo de superación ante todo el país.

Les invitamos a sentirse parte, a vivir nuestra experiencia… de esa madrugada de luna llena que muchos de nosotros jamás olvidaremos!

HITO 1. DESEMBOCADURA DEL RIO MATAQUITO



DESEMBOCADURA DEL RÍO MATAQUITO

La madrugada del 27/F provocó múltiples cambios en la morfología de la desembocadura del Río Mataquito. El más impactante de ellos tiene relación con la barra de arena de 10 km de extensión que cubría el lugar la cual desapareció con un avance de la desembocadura hacia el sector del El Médano, provocando así importantes pérdidas en el hábitat normal del lugar, su flora y fauna. El ingreso de aguas marinas con mayor salinidad que la usual, significó la presencia de nuevos grupos y especies de peces, afectando el desarrollo normal de la actividad pesquera artesanal y los lugares de caladeros, trayendo consigo importantes impactos en la economía local y el desarrollo de la actividad turística. Además el terreno del sector descendió en 1.5 mts., lo que se tradujo en la desaparición de la playa y posterior cambio de la caleta de La Pesca, 9,5 km. hacia el sur.

Ver mapa en página 19

HITO 2. RETÉN DE CARABINEROS

Su gran espíritu de servicio salvó muchas vidas, y aunque Iloca fue uno de los sectores más dañados por el tsunami no hubo víctimas fatales que lamentar gracias a la rápida y oportuna acción de los carabineros de la zona. Ellos fueron los encargados de ayudar en la evacuación a la población local y turistas ante un "posible tsunami" provocado por la gran intensidad del terremoto.
Si bien los Carabineros perdieron su lugar de trabajo también dejaron atrás sus experiencias de vida en el lugar, ya que algunos de ellos también utilizaban el retén como casa habitación.
La valentía y coraje demostrada por los Carabineros de Iloca les implicó el reconocimiento de gran cantidad de personas y de autoridades de Gobierno. Desde el día del terremoto los Carabineros tienen un ritual y cada vez que les corresponde realizar un patrullaje nocturno por el sector pasan y se detienen en el que hasta la madrugada del 27 de febrero de 2010 fue su cuartel y su antiguo retén.





RETÉN DE CARABINEROS

HITO 3. CERROS DE ILOCA

Una vez ocurrido el terremoto y ante el riesgo de un eventual tsunami, los cerros y zonas altas de los sectores costeros de Licantén cobran gran relevancia puesto que son hacia éstos, donde se dirige la población local y los turistas que se encontraban en el lugar.
En estos cerros se desarrolló la vida los días posteriores a esta catástrofe natural, aquellos días en que por seguridad y temor a un nuevo tsunami, las personas preferían permanecer en las zonas altas.
Estos cerros fueron testigos de unión entre familias, trabajo asociativo, solidaridad y gestos de cooperación que hicieron posible que los habitantes de Iloca pudieran contar con las condiciones básicas para levantarse y reponerse ante la catástrofe. Se organizaron ollas comunes, instalaron carpas y también precarios sistemas de iluminación por las noches.
Finalmente estos cerros hoy en día son símbolos de las vivencias y recuerdos donde las personas se reunían para comentar sus experiencias respecto al tsunami, protegerse y sentirse acompañados unos con otros.



HITO 4. EX ESCUELA DE ILOCA

La escuela de Iloca fue uno de los íconos de los efectos del tsunami en los sectores costeros de la comuna de Licantén. Se hizo conocida por el "Zafrada", un inocente niño que relata para un medio de comunicación lo que significó el tsunami en su vida al destruir su escuela.
Sin querer, Víctor conocido como el "Zafrada" hoy en día forma parte del imaginario colectivo de todos los chilenos, ya que desde su mirada de niño describió los efectos del tsunami con un relato muy emotivo que contribuyó a una rápida sensibilización a nivel país y a una rápida reconstrucción de la nueva escuela del sector.



HITO 5. JARDÍN INFANTIL - SALA CUNA DE ILOCA

Ubicado a sólo un par de metros de la ex escuela de Iloca se encuentra el jardín infantil – sala cuna del sector. Al ingresar se puede apreciar la gran destrucción que ocasionó el tsunami en su interior; se observan puertas quebradas, vidrios rotos y aún hay gran cantidad de arena en los baños del lugar.
La escuela de Iloca y el jardín infantil representan fielmente los estragos que ocasionó el tsunami pero hoy en día gracias a la fuerza de la comunidad local y de todo un país, el proceso de reconstrucción está avanzando para reponer los espacios públicos de la localidad



HITO 6. ESCUELA CONCENTRADA DE LA COSTA

Dado los efectos del tsunami y luego de la destrucción de las escuelas de los sectores costeros de Licantén, se construye esta nueva escuela, la cual alberga a 150 alumnos provenientes de las escuelas de las localidades de La Pesca, Iloca y Duao. Construida en base a containers fue concebida gracias al apoyo de privados, específicamente liderado bajo el movimiento “Desafío Levantemos Chile” y la empresa TecnoFast.
Actualmente la escuela concentrada de Iloca se encuentra en un sector más alto y resguardado de la comuna y se considera un ícono de la reconstrucción en las zonas más afectadas por el terremoto y tsunami.



HITO 7. CALETA DE DUAO

Considerada como una de las caletas de pesca artesanal más importantes del país, la caleta de Duao resultó completamente dañada por efectos del tsunami del 27/F dejando a gran cantidad de personas sin su fuente empleo.
Se estima en 300 personas ligadas a la actividad pesquera en la zona, que se vieron directamente afectadas (entre ellos armadores, patrones y tripulantes). De forma indirecta 360 personas fueron afectadas (cargadores, destripadores, y auxiliares de caleta).
Actualmente esta caleta se reconstruyó gracias a la “Ruta de las Caletas del Maule”, iniciativa privada que tiene por finalidad recuperar la pesca artesanal y agregar valor al turismo del sector.
En la reconstrucción productiva de las embarcaciones fue fundamental el apoyo brindado por el “Desafío Levantemos Chile”, el cual contribuyó con motores para que los pescadores pudiesen volver al mar y así recuperar rápidamente su fuente de trabajo.



Historias de Reemprendimiento

A continuación les presentamos historias de aquellas empresas prestadoras de servicios turísticos de alojamiento o alimentación y que resultaron gravemente dañadas por efectos del terremoto y posterior tsunami, pero que actualmente se encuentran funcionando normalmente.
Estas historias nos muestran a empresas que con gran esfuerzo volvieron a reconstruirse y que hoy en día están en mejores condiciones de lo que estaban antes del 27 de febrero de 2010.

RESIDENCIAL Y RESTAURANT NO ME OLVIDES

Contando con 85 años de experiencia como servicio turístico esta empresa se ubica en Avda. Agustín Besoain 320, en el sector de Iloca. El establecimiento se ha reconstruido en su totalidad brindando así una mejor atención a los clientes. Dispone de cómodas habitaciones con vista al mar. En cuanto al restaurant, ofrece gran cantidad de especialidades en pescados, mariscos y carnes.



CABAÑAS LLAFKELÉN

Ubicadas en el Pasaje Huapi Nº 6 Iloca, estas cabañas resultaron gravemente afectadas a causa del tsunami, perdiéndose además todo lo que se encontraba en su interior.
Actualmente disponen de 4 cabañas totalmente equipadas con capacidad para 6 personas. Cabe destacar que estas cabañas se encuentran en mejores condiciones de lo que se estaban antes del tsunami.



CABAÑAS Y RESTAURANT EL ESPIGÓN

Localizadas en el sector de La Pesca s/n, comuna de Licantén, estas cabañas y restaurant tienen 16 años de operación como servicio turístico. La empresa resultó con graves daños por efecto del tsunami y debió ser reconstruida en su totalidad, lo que provocó una gran inversión. Actualmente se encuentran operativas.



CABAÑAS KONLAFKEN



Ubicadas en el sector de La Pesca S/N, Licantén, esta empresa cuenta con 11 años de funcionamiento como servicio turístico. La madrugada del 27 de febrero de 2010 perdió algunas de sus cabañas. Actualmente sus servicios se encuentran totalmente operativos. Residencial Rocas de Bahía. Contando con 5 años de funcionamiento como servicio turístico la residencial Rocas de Bahía se localiza en la Avenida Besoain 195, sector de Iloca. Por su ubicación resultó con daños relevantes por efectos del tsunami. Actualmente se están reconstruyendo 2 cabañas y reforzando el muro de contención que protege la residencial del mar.

RESTAURANT Y RESIDENCIAL LA PESCA



Ubicado en el sector de La Pesca S/N este restaurant cuenta con 20 años de experiencia en el rubro turístico. Por efectos del tsunami resultó con graves daños. Actualmente se encuentra en completo funcionamiento, ofreciendo una gran cantidad de platos de productos del mar. En relación a la residencial se encuentra en proceso de equipamiento aunque la obra gruesa está totalmente terminada. Adicionalmente posee 2 cabañas con hermosa vista al mar.

RUTA DE LAS CALETAS

Este nuevo trayecto turístico, iniciado en 2011, contempla una ruta compuesta por nuevas caletas pesqueras, de norte a sur en Boyeruca, Duao, Pellines, Loanco, Pelluhue y Curanipe. Incluye nuevos restoranes cuyo principal atractivo es que son atendidos por las esposas de los pescadores que trabajan en la caleta.
Esta iniciativa tiene como objetivo fomentar la gastronomía de la zona, tras las consecuencias y daños del terremoto del 27 de febrero de 2010.

Proyectos apoyados por:

SERCOTEC Ministerio de Economía, Fomento y Turismo Gobierno de Chile

Ruta 27/F Costa Curicana

PLANO DE EVACUACIÓN ZONA DE RIESGO DE TSUNAMI DUAO



PLANO DE EVACUACIÓN ZONA DE RIESGO DE TSUNAMI ILOCA



HITOS 27/F

1. CALETA DUAO
2. ESCUELA CONCENTRADA DE ILOCA
3. EX ESCUELA DE ILOCA
4. JARDIN INFALTIL ILOCA
5. EX RETEN DE CARABINEROS
6. CERROS DE ILOCA
7. DESEMBOCADURA RIO MATAQUITO

FONOS EMERGENCIA

- Ambulancia: 131
- Bomberos: 132
- Carabineros: 133
- PDI Investigaciones: 134
- Rescate Marítimo: 137

IMPORTANTE

- Posterior a un sismo de alta intensidad que te impide ponerte de pie, evacúa inmediatamente hacia un lugar seguro.
- Después de un gran sismo, siempre se presentarán sismos secundarios, conocidos como réplicas.
- Se consideran Vías de Evacuación todas las calles perpendiculares a la costa marítima.











Turismo Activo

El Turismo Activo es una manera diferente, divertida y en muchas ocasiones apasionante de disfrutar del contacto con la naturaleza, poniéndonos en contacto con la naturaleza y las emociones que se pueden sentir en ella. Dentro de las actividades que se pueden realizar en este sentido, destacan el Avistamiento de Aves, Paseos en bote, Cabalgatas, Pesca deportiva, Senderismo, Deportes Náuticos, Observación de Flora, Travesías en vehículos 4x4, Mountanbike, etc. Está implícito el conocer lugares, su gente y su cultura.

En esta provincia encontramos uno de los pocos tramos sin una ruta costera colindante al mar, el que va desde Boyeruca hasta Infiernillo. Aquí podemos encontrar formaciones vegetales muy poco intervenidas, donde es posible realizar extensas caminatas, sin encontrarse con grandes centros poblados, ni caminos vehiculares, donde sólo está presente el mar, la flora y fauna nativa entre hermosos paisajes costeros, intercalados con acantilados rocosos y playas escondidas.

La costa curicana es un paraíso para los amantes de las aves, donde se pueden observar más de 100 especies, que a diferencia de otros lugares es muy fácil apreciarlas debido a la importante presencia de esteros, ríos, lagos y lagunas.

Si le apasiona la navegación, existen excelentes escenarios como el río Mataquito y el lago Vichuquén, donde si tiene buen estado físico, puede navegar incluso hasta la desembocadura en la zona del balneario de Llico, pasando por totorales, bosques, puentes y caseríos.

Camino Al Valle de los Pitíos

Este recorrido los llevará por paisajes rodeados por bosques esclerófilos muy bien conservados, donde podrá apreciar el Valle del Venado, un lugar mágico ideal para escapar de la rutina diaria y disfrutar de los paisajes. En el mirador Huerta podrá disfrutar de una vista panorámica del río Mataquito.

ACCESO

Hualañé a 67 km. de Curicó por la ruta J-60.

CARACTERÍSTICAS

A tan sólo 1 km. de un centro poblado de más de 5.000 habitantes, el Valle de los Pitíos es un lugar ideal para escapar de la rutina. Es posible disfrutar de un bosque esclerófilo bien conservado, granja educativa y tirolesas. En el km. 50 de la ruta J-60, se encuentra el mirador La Huerta, donde podrá contemplar el río Mataquito en su curso medio.

LOGÍSTICA

En la localidad de Hualañé es posible encontrar diferentes servicios de alojamiento y alimentación, además de todos los servicios y comercios. En el valle existe un camping para las personas que deseen alojar en el lugar.



CANOPY EN EL VALLE LOS PITIIOS

ACTIVIDADES

Canopy (02 líneas de 197 mts., una a 20 mts. de altura y la otra a 16 mts. sobre el bosque nativo, árboles introducidos y praderas), cabalgatas, hipoterapia senderismo, actividades de educación ambiental, visita a la granja, cetrería y actividades culturales.
Valor del canopy: $2.000 sólo ida, $3.000 ida y vuelta.



CANOPY EN EL VALLE LOS PITÍOS

SUGERENCIAS

Siga los consejos de seguridad de los guías.

EMPRESA ASOCIADA

Valle de los Pitíos.
www.valledelospitios.blogspot.com
Contacto: Marcelo Abarca. Teléfonos: 8-2610847 - 8-2255842, correo electrónico valledelospitios@gmail.com

Ruta Camino Real Lipimavida Faro Sidney

Recorra por las cumbres de los cerros costeros con hermosas vistas hacia el Océano Pacifico en el sector Infiernillo y el Lago Vichuquén, entremezclándose con paisajes forestales y ganaderos. Es un sector especialmente apto para paseos en vehículos 4x4, bicicletas y cabalgatas. Visite el Faro Sidney , construcción que se asemeja un barco encallado en las rocas, un espectáculo digno de ver y apreciar.

ACCESO

Desde la localidad de Lipimavida a 131 km de Curicó por la ruta J-60.

CARACTERÍSTICAS

La ruta comienza 50 mts. al sur del estero de Lipimavida. Entre los meses de septiembre y abril, el camino es sólo transitable por vehículos de doble tracción. Recorrerá por las cumbres de los cerros costeros, alcanzando los 380 m.s.n.m con amplias vistas hacia el Océano Pacifico en el sector Infiernillo y Lago Vichuquén, entre plantaciones forestales y praderas ganaderas. Dentro de los principales atractivos de esta ruta esta el Faro Sidney, osada arquitectura localizada en los acantilados costeros.



PANORAMIO

LOGÍSTICA

En la localidad de Lipimavida encontrará puestos varios para comprar provisiones, además de alojamientos del tipo camping, residencial y hosterías, como también algunos restaurantes, venta de alimentos y artesanías locales.

ACTIVIDADES

Paseos en bicicleta de montaña, paseos en vehículo 4x4 y cabalgatas organizadas

SUGERENCIAS

Preocúpese de llevar los implementos necesarios para realizar las reparaciones del medio de movilización seleccionado, ya que en la ruta no hay ningún comercio asociado.

EMPRESA ASOCIADA

MKZ: Empresa dedicada a realizar paseos en bicicletas, caminatas y cabalgatas por los cerros de Lipimavida. Es posible ubicarla en la hostería y restaurante El Bosque de Lipimavida. **Contacto:** Markuz Bravo. Teléfono 9-4937848, correo electrónico: elbosquelipimavida@gmail.com

Ver mapa en página 30

Ruta Náutica Mataquito Corta

Esta ruta nos lleva a través de una gran diversidad y abundancia de ambientes acuáticos, donde es posible durante los meses invernales observar al flamenco chileno en su hábitat natural. Entre los atractivos turísticos destaca El Peñón, formación rocosa generada por millones de años donde los pescadores artesanales de La Pesca rinden tributo a la imagen de San Pedro, desde este lugar se puede apreciar en toda su magnitud la desembocadura del rio Mataquito.


EL PEÑÓN

ACCESO

Por ruta J-60, encontrándose a 111 km de la ciudad de Curicó y a 7 km del balneario de Iloca.

CARACTERÍSTICAS

Circuito de 6 km. apto para todo público, ideal para realizar paseos familiares, donde podrá disfrutar de una gran variedad de aves, destacando el flamenco chileno. Uno de los principales atractivos de esta ruta es El Peñón, hito geográfico ubicado en la desembocadura del río Mataquito, y los cultivos de ostras locales.

ACTIVIDADES

Avistamiento de aves, paseos en bote, cabalgatas por la playa y pesca deportiva.

SUGERENCIAS

Llevar prismáticos, guías de campo de aves, ropa contra el agua, sombrero, y bloqueador solar en verano.

LOGÍSTICA

Cercana a esta ruta se encuentra la localidad de La Pesca donde es posible encontrar restaurantes, cocinerías y comercios varios, además de alojamientos del tipo de cabañas y campings. En cuanto al transporte público, a la zona viajan tres empresas de buses: Ilomar, Diaz y Andrea. Es importante destacar que en este sector no hay señal de celular

EMPRESA ASOCIADA

Turismo Mataquito. La Pesca ruta J-60 km 115 (Cabañas El Espigón). Juan Carlos Jara. 9-3327628. jc.jara.gutierrez@hotmail.com. Paseo en bote avistamiento de Aves y cultivos de Ostras: 30-40 minutos $1.000 p/p. Paseo en bote de noche: 30 minutos $5.000 p/p. Datos para realizar pesca deportiva y venta de carnadas.


PASEOS EN BOTE POR EL RÍO MATAQUITO

Ruta Náutica Mataquito Larga

Paisajes con gran belleza escénica, donde podrá apreciar la gran diversidad de aves de la zona, destacando la presencia del flamenco chileno y la Garza Cuca. También podrá observar las dunas desplazadas por el viento y obras de ingeniería moderna como el Puente Mataquito.


FLAMENCO CHILENO EN EL RÍO MATAQUITO

ACCESO

Por ruta J-60, encontrándose a 111 km de la ciudad de Curicó y a 7 km del balneario de Iloca.

CARACTERÍSTICAS

Circuito de 12 km de largo, apto para todo público que gusta de la navegación, donde destaca la gran diversidad de aves. Es posible visitar la Isla de las Gaviotas, lugar de reproducción de esta especie, para estirar las piernas es posible durante la excursión recorrer las dunas del Mataquito. Un imperdible en este recorrido es el Puente Mataquito, moderna obra de ingeniería construida hace 2 años que ha permitido mejorar la conectividad de la costa central de la región y donde las aguas del río circulan con gran tranquilidad.

LOGÍSTICA

La localidad de La Pesca, es posible encontrar servicios de alimentación y alojamiento.

ACTIVIDADES

Avistamiento de aves, safaris fotográficos, excursiones en bote, caminatas por las dunas y pesca deportiva.

SUGERENCIAS

Llevar prismáticos, guías de campo de aves, ropa contra el agua, sobrero y abrigo, bloqueador solar en verano y una colación.

EMPRESA ASOCIADA

Turismo Mataquito, empresa ubicada en la localidad de La Pesca (Cabañas El Espigón) ruta J-60 Km. 115. Ofrece paseos en bote de 30 a 40 minutos, donde es posible observar las aves de la zona y los cultivos de ostras. Valor $ 1.000 p/p. Además es posible realizar paseos en bote de noche, cuya duración es de 30 minutos. Valor $ 5.000 p/p.
Contacto: Juan Carlos Jara, teléfono 9-3327628, jc.jara.gutierrez@hotmail.com

Ver mapa en página 30

Ruta Náutica y Terrestre Isla Cerrillos

Navegue por las tranquilas aguas del Lago Vichuquén, rodeado de bosques de pinos y casas de veraneo, en el se encuentra Cerrillos, la única isla del lago donde podrá recorrer su bosque nativo, el cual se encuentra muy bien conservado.

ACCESO

Acceda por la ruta J-60 hasta Licantén en el km 90, de ahí encontrará la ruta J-80, pasando por el mirador de la virgen y la cuesta de las siete vueltas, pasando Vichuquén, en el km20 encontrará una bifurcación que lo llevará hacia Aquelarre; recorra 4kms. y llegará a Paula, la única playa pública del lago Vichuquén.

CARACTERÍSTICAS

La ruta náutica comienza en la playa Paula donde es posible arrendar en temporada estival medios de transporte náuticos. Tiene una extensión de 1,1 km de navegación hacia el norte hasta la única isla del lago; embarque su medio de transporte en el único acceso a la isla sin totorales ubicado al nor-poniente. Desde ahí comienza el sendero, que forma parte de la Reserva Nacional Laguna Torca, que recorre un bosque nativo bien conservado de Naranjillo, Boldo, Peumo y Quillay. Sendero circular de 300 mts, donde debe considerar 2 hrs. Dentro de los principales atractivos de esta ruta se encuentra el Lago Vichuquén y la Isla Cerrillos.



SECTOR PAULA
LAGO VICHUQUÉN



ISLA CERRILLOS

LOGÍSTICA

En Paula y Aquelarre existen estaciones de bencina, supermercados, restaurantes y cabañas.

ACTIVIDADES

Paseos en bote, kayak simples y dobles, bicicletas de agua y lanchas

SUGERENCIAS

Sendero terrestre de mediana dificultad debido a su angostura y pendientes. Es posible llegar sólo por vía acuática.

EMPRESA ASOCIADA

Águila Grande: Empresa que ofrece servicios de deportes náuticos. www.navegaenvichuquen.cl
Contacto: Teléfono 89049221 – 81201210, correo electrónico info@navegaenvichuquen.cl

Sendero Las Barrancas Bonitas

Sector propicio para realizar cabalgatas por paisajes cubiertos de plantaciones forestales mezclados con remanentes de bosques nativos, cruzando por pequeñas quebradas. Destaca el sector de las Quebradas Bonitas donde existe una curiosa formación geológica que llama la atención por sus colores y texturas.

ACCESO

En el km 110,5 de Curicó de la Ruta J-60, se encuentran las Casas del Médano.

CARACTERÍSTICAS

Esta ruta tiene una distancia de 11 km ida y regreso (medio día), comenzando al nivel del mar, para llegar a los 180 m.s.n.m. a los 3 km, para finalizar a los 70 m luego de 5,5 km de recorrido. Es un camino que recorre cerros cubiertos de plantaciones forestales en distintas etapas de desarrollo, cruza pequeñas quebradas con remanentes de bosque nativo. Es posible realizar cabalgatas guiadas al sector denominado “Las Barrancas Bonitas”, donde es posible observar una curiosa formación geológica con diversas texturas y colores. El paseo tiene una duración de medio día y se va acompañado por un guía experto en caballos.

LOGÍSTICA

En la localidad de la Pesca encontrará alojamientos del tipo camping y cabañas, además de restorantes y cocinerías cuya especialidad son los pescados y mariscos de la zona.

ACTIVIDADES

Cabalgatas, escuela de rodeo, amansa natural, clases para aprender a andar a caballo, herraje, hipoterapia y adiestramiento de caballos.

SUGERENCIAS

Lleve ropa adecuada para montar a caballo y provisiones de alimento para el descanso al final de la ruta.

EMPRESA ASOCIADA

Turismo Hipomedano: Empresa que ofrece servicios de cabalgatas, hipoterapia, herraje, entre otras. www.hipomedano.com.
Contacto: Juan Pedro Olea Celsi.
Teléfono 6-2003755 / 9-5741390 / 9-1941052.
hipomedano@gmail.com
contacto@hipomedano.com



CABALGATA CABALLO
SECTOR BARRANCAS BONITAS



CABALGATA CABALLO
SECTOR BARRANCAS BONITAS

Ver mapa en página 30

Sendero Laguna Torca

Recorrido por el Santuario de la Naturaleza Laguna Torca se destaca por sus paisajes de bosques nativos con especies esclerófilas, donde es posible observar la rica avifauna asociada a los ambientes de humedales, como es el caso de la especie en peligro de extinción Cuervo de los Pantanos.

ACCESO

La Reserva Nacional Laguna Torca se ubica cerca de la localidad de Llico a 126 km de Curicó pasando por las rutas J-60 en Licantén y J-80 en Vichuquén, ambas pavimentadas, y por la ruta J-830 de tierra, los últimos 10 km.

CARACTERÍSTICAS

La distancia del sendero es de 3 km ida vuelta, sin mayores desniveles. El recorrido solo puede realizarse en compañía de un guardaparque, ya que no se encuentra delimitado y es fácil perderse. La duración aproximada es de 2 horas. Es posible observar una gran diversidad de avifauna asociada a ambientes de humedales donde destaca el escaso y amenazado cuervo de los pantanos, además de cisnes, garzas, patos, zambullidores y taguas. En este sendero se recorren plantaciones de menor tamaño que en el sendero anterior, alternadas con fragmentos de bosque nativo de carácter esclerófilo y hierbas de temporada.



RVA. NAC. LAGUNA TORCA

LOGÍSTICA

La reserva cuenta con un camping, y se debe destacar, que en la localidad de Llico, distante a sólo 3 km se ofrecen alojamientos del tipo residenciales y hosterías, restaurantes y locales de comida rápida, además de variedad de comercios que funcionan activamente en verano.

ACTIVIDADES

Caminatas, observación de flora y fauna, educación ambiental.



LAGUNA TORCA

SUGERENCIAS

Este sendero sólo puede ser visitado en compañía de un guardaparque

EMPRESA ASOCIADA

Reserva Nacional Laguna Torca (Corporación Nacional Forestal CONAF). Ubicada camino a Vichuquén – Llico. Web: asp7a.blogspot.com
Contacto: Luis González Guardaparque - Administrador
Dirección: Camino a Vichuquén – Llico
teléfono de contacto 075-400269
ruil_conaf7@yahoo.es

Sendero Infiernillo-Trilco

ACCESO

Al final de la ruta pavimentada J-60, en el km 132, se encuentra el sector de Infiernillo, a 1 km al norte de Lipimavida.

CARACTERÍSTICAS

Sendero que recorre 5 km ida y vuelta que se realiza en 3 hr, es de dificultad media y no está señalizado. Comienza al final de la playa de Infiernillo, donde se inicia el ascenso a los roqueríos costeros, es un pequeño tramo sin camino vehicular, razón de conservación de la flora nativa. Comienza en el nivel del mar y cerca de la mitad alcanza sus máximas alturas, pasados los 100 m. Se obtienen espectaculares vistas que lo acompañaran todo la ruta., destacando entre sus atractivos el Faro Sidney, la pequeña playa de Trilco y especialmente la diversidad de flora nativa, sin árboles, donde destacan los arbustos

LOGÍSTICA

En la localidad de Lipimavida encontrara servicios de alimentación asociados a locales de venta del tradicional producto local como la papaya, y alojamientos del tipo camping, residencial, cabañas y hosterías.

En este sendero destacan las amplias vistas al borde costero y caminos a través de roqueríos y acantilados que exige una condición física adecuada. Es posible observar la fauna y vegetación de la zona. Los roqueríos invitan a visualizar las grandes olas que revientan sobre la costa. Se destaca la hermosa y solitaria playa de Trilco, un ambiente ideal para el descanso.



PLAYA INFIERNILLO

ACTIVIDADES

Caminatas, fotografía e identificación de la flora nativa.

SUGERENCIAS

No apto para personas con problemas de movilidad, lleve una guía de campo de flora nativa.



TRILCO

EMPRESA ASOCIADA

MKZ: Empresa dedicada a realizar paseos en bicicletas, caminatas y cabalgatas por los cerros de Lipimavida. Es posible ubicarla en la hostería y restaurante El Bosque de Lipimavida.
Contacto: Markuz Bravo. Teléfono 9-4937848, correo electrónico: elbosquelipimavida@gmail.com

Ver mapa en página 30

www.turismocurico.cl

Guía de Tour Operadores

LA PESCA

TURISMO MATAQUITO
La Pesca ruta J-60 km 115
(56-9) 9-3327628
jc.jara.gutierrez@hotmail.com
www.hotelradal.cl

ILOCA

HIPOMEDANO
Camino a Iloca, sector el Médano
(56-9) 6- 2003755 / (56-9)9-5741390
contacto@hipomedano.com
www.hipomedano.com

DUAO

CLUB DE CICLISMO 8 PUNTO 8
Ruta J-60 km. 128
(56-9) 9-3213548
jotarivera68@hotmail.com
www.hosterialachepita.cl

VICHUQUÉN

AGUILA GRANDE
(56-9) 8-9049221 / (56-9) 8-1201210
info@navegaenvichuquen.cl
www.navegaenvichuquen.cl

CORPORACIÓN NACIONAL FORESTAL (CONAF)
(56-75) 400269
lagunatorca@gmail.com
http://asp7a.blogspot.com.

EMPRESA MKZ
Ruta J-60 km 132
(56-9) 9-4937848
elbosquelipimavida@gmail.com

EL SAUCE DE VICHUQUÉN
El Sauce de Vichuquén
(56-75) 400203 / (56-9) 9-5408391
eugeniopyl@gmail.com
www.elsaucedevichuquen.cl

CURICÓ

CM + PRODUCCIONES LTDA
Chacabuco 0700
(56-9) 9-7755680
cm.producciones@live.cl

CHILI TOUR
Villa España, Madrid 541, Curicó
(56-9) 9-90439192 / (56-75) 227186
marioguerras@gmail.com

FALABELLA VIAJES CURICÓ
Peña 615, Curicó
(56-75) 744436
ipleon@falabella.cl
www.viajesfalabella.cl

MAULE TRAVEL SERVICE
Villa Galilea Oscar Naranjo Jara 1919, Curicó
(56-9) 9-71374475
mualetravelservice@gmail.com
www.mauletravelservice.cl

RUTA DEL VINO VALLES DE CURICÓ
Prat 301-A. Curicó
(56-75) 328972
info@rutadelvinocurico.cl
www.rutadelvinocurico.cl

TURISMO AVENTURA CANYONING LIF KÜRÜF
(56-9) 9-8622205
canyoningmaule@gmail.com

TURISMO BUCALEMU
Yungay, Local 4 737, Curico
(56-75) 312089 / (56-75) 320469
tbucalemu@hotmail.com
www.turismobucalemu.cl

MOLINA

TRICAHUE TOUR
Los Cormonares 1687
(56-75) 223706 / (56-9) 9-66370409 / (56-9) 9-76609839
tricahuetour@gmail.com
www.radalsietetazas.com

HUALAÑÉ

EL VALLE DEL PITÍO
Ruta J-60 km 67
(56-9) 8-2610847 / (56-9) 8-2255842
valledelospitios@gmail.com
www.valledelospitios.blogspot.com



Guía de Restaurantes

www.turismocurico.cl

LA PESCA

COCINERÍA EL PESCADOR
La Pesca s/n
(56-75) 1976277

CABAÑAS Y RESTAURANT EL ESPIGON
La Pesca s/n
(56-75) 1976250

RESTAURANT LA PESCA
La Pesca s/n
(56-75) 1976265

RESTAURANT Y CABAÑAS EL PAISA
La Pesca, camino público.
(56-75) 1976267

ILOCA

BRISAS DEL MAR
Av. Besoaín n° 428, Iloca
(56-9) 9-5715682

HOSTERÍA ILOCA
Av. Besoain 260 - 264, Iloca
(56-75) 1983780
hosteriailoca@gmail.com
www.hosteriailoca.cl

HOTERIA NO ME OLVIDES
Agustín Besoain 320, Iloca
(56-9) 9-1382475
contacto@hosterianomeolvides.cl
www.hosterianomeolvides.cl

LA PICÁ DE SAN DIEGO
Av. Besoaín s/n
(56-9) 9-076 9356
lapicadesandiego@hotmail.com
www.lapicadesandiego.cl

RESIDENCIAL LAS CAMELIAS
Av. Besoaín 161, Iloca
(56-75) 1983775 / (56-9) 9-4903850

DUAO

BRAVOS BAR
Duao 3622
(56-75) 1975474 / (56-9) 7-9957648
rosabravobrav@gmail.com

COMPLEJO TURÍSTICO ANTUKUYEN
Duao 2500
(56-75) 1976256 / (56-9) 8-1748322
reservas@antukuyen.cl
www.antukuyen.cl

RESTAURANT DUAO
Duao s/n
(56-75) 1983970 / (56-9) 9-82559613

RESTAURANT EL ALERO DEL TITANIC
Camino Público s/n Duao
(56-75) 1975232

RESTAURANT Y CABAÑAS COSTA AZUL
Duao s/n
(56-75) 1975514 / (56-9) 9-6744978
cabanascosta-azul@hotmail.com

RESTAURANT MARBELLA
Duao s/n
(56-75) 4976324

RESTAURANT MARIFEL
Frente Caleta De Duao s/n
(56-75) 1976233

VICHUQUÉN

LA PÉRGOLA DE VICHUQUÉN
Camino Vichuquén - Aquelarre, km 3
(56-9) 9-5103976
s.delcampo.lira@hotmail.com
www.pergoladevichuquen.cl

PIZZERIA LA TERRAZA
Sector Paula, Vichuquén s/n
(56-9) 9-2298304
navel.62@hotmail.com

CURICÓ

AMAPOLA
Las Heras 226, Curicó
(56-75) 312400
www.lacasona.cl

BAVARIA CAFETERIA - RESTAURANTE
Yungay 615, Curicó
(56-75) 319972
dmacvicarg@gmail.com

BAR RESTAURANTE DEPORTIVO
Montt n°440, Curicó
(56-75) 221971
deportivobrd@gmail.com

BRASAS DE ZAPALLAR RESTAURANT
Camino Zapallar Km. 0,4, Curicó
(56-75) 324900
brasasdezapallar@tie.cl

CAFE CRIOLLO
Estado 450, Curicó
(56-9) 8-2330538
cafecriollocurico@gmail.com

CANTARES RESTAURANTE
Las Heras - Local H 226, Curicó
(56-75) 326979
contacto@cantaresrestorant.cl
www.cantaresrestoran.cl

DONDE IVAN
A.prat 189, Curicó
(56-75) 314090

ESTADIO ESPAÑOL DE CURICÓ
Avenida España 802, Curicó
(56-75)310383 / (56-75)310087
ecorreasolis@gmail.com
www.estadioespanolcurico.cl

www.turismocurico.cl

Guía de Restaurantes

LA CASA DE LA ESQUINA
Isabel La Católica 392, Curicó
(56-75) 310767
casadelaesquina@gmail.com

MORRONES RESTAURANTE
Yungay 1046
(56-9) 7-5781215
alejandrobustosugarte@gmail.com
www.morrones.cl

RESTAURANTE BRASAS DE ZAPALLAR
Camino Zapallar km 0.4, Curicó
(56-75) 324900
brasasdezapallar@tie.cl

RESTAURANTE DA ORESTINO
Ruta 5 Sur Km. 191, Curicó
(56-75) 310158 / (56-75) 311972

RESTAURANTE DINASTÍA
Prat 545, Curicó
(56-75) 313576
cliente@dinastia.cl
www.dinastia.cl

RESTAURANTE LOS CISNES
Rodriguez 1186, Curicó
(56-75) 543220 / (56-75) 543222
restaurant_loscisnes@hotmail.com

RESTAUTANTE PEPE'S BAR
Argomedo 90, Curicó
(56-75) 314912
mrodriguezram@gmail.com

RESTAURANTE PERLA AZUL
Avenida España 109, Curicó
(56-75) 311888
www.perlaazul.cl

RESTAURANTE UVA
Carmen 727, Curicó
(56-75) 310552 / (56-75) 543440
recepcion@hotelraices.cl
www.hotelraices.cl

RESTAURANTE VIÑA MIGUEL TORRES
Longitudinal Sur Km. 195, Curicó
(56-75) 564110
restaurante@migueltorres.cl
www.migueltorres.cl

RINCÓN SABROSO
Yungay 1001, Curicó
(56-75) 504245
reoll67@hotmail.com

SALCHIPAP'S
Manuel Rodríguez 802, Curicó
(56-75) 311789
contacto@salchipaps.cl
www.salchipaps.cl

TELEPIZZA
Avda. Bernardo O´higgins - Local 4 - Mall Center Curicó 201, Curicó
(56-75) 544100 / (56-75) 544104
rcartagena51@gmail.com
www.telepizza.cl

WHAY HAU
Yungay 853, Curicó
(56-75)326526 / (56-9) 6-2091645
zhaorui.lu98@gmail.com

MOLINA

ALEROS DE MOLINA
Luis Cruz Martínez 1947, Molina
(56-75) 493910
www.alerosdemolina.cl

BAR LATINO
Quecheruguas 1845, Molina
(56-75) 491380

BOCATOMA RESTOBAR
Quechereguas 2181, Molina
(56-75) 494349 / (56-9) 9-2998967
contacto@bocatoma.cl
www.bocatoma.cl

CENTRO DE EVENTOS LUNA NUEVA
Avenida Luis Cruz Martinez 1435, Molina
(56-75) 492217
freyegs.torres@gmail.com

HOSTERÍA ITAHUE
Longitudinal Sur Km 212, Molina
(56-9) 9-4153233 / (56-9) 8-4112679

RESTAURANTE GERMANIA
Quechereguas 1885, Molina
(56-75) 491338 / (56-9) 9-2999289
germania@elpehuenche.com

LICANTÉN

SABORES DEL MATAQUITO
Los Almendros Lora, Ruta J 60, km 95
(56-9) 9-5792549
macevedorojas@gmail.com
www.saboresdelmataquito.cl

BRUNO'S RESTAURANTE
Av. Lautaro 535-b
(56-75) 460524
resturantebruno.licanten@gmail.com
www.restaurantebrunos.cl

CABAÑAS Y RESTAURANT ORIFLAMA
Rancura s/n, Licantén
(56-9) 8-4367701 / (56-9) 8-3492055

RESTAURANT LA PLAYA
Avenida Ignacio Carrera Pinto s/n, Licantén
(56-75) 1983757 / (56-75)-400164
(56-9) 8-4055163
nelson_jimenez@hotmail.com

Guía de Alojamientos

www.turismocurico.cl

LA PESCA

CABAÑAS Y RESTAURANT EL PAISA
La Pesca, camino público
(56-75) 1976267

CABAÑAS DEL RÍO
La Pesca s/n (al Sur de Iloca) s/n
(56-75) 1976272
sebastian.h@hotmail.com
www.cabanasdelrio.cl

CABAÑAS EL PEÑÓN
Sector El Peñón, La Pesca
(56-75) 1976209 / (56-9) 9-5409010
rossyfravegap@gmail.com

CABAÑAS Y RESTAURANTE ORIFLAMA
Rancura s/n
(56-9) 8-4367701 / 8-3492055

CABAÑAS KONLAFQUEN
La Pesca s/n
(56-75) 1975564
e-braf@hotmail.com

CABAÑAS LA PESCA
La Pesca s/n
(56-75) 1976211 / (56-9) 8-2614479
patydiaz_flores@hotmail.com
www.cabanaslapesca.cl

CABAÑAS SANTA CAROLINA
La Pesca s/n
(56-9) 7-8051042 / (56-75) 1975144

CABAÑAS Y RESTAURANT EL ESPIGÓN
La Pesca s/n
(56-75) 1976250

CABAÑAS RANCURA
Rancura s/n (Antigüa Copec), Licantén
(56-9) 8-1887567
casasrancura@hotmail.com
facebook: Cabañas Rancura

CAMPING SUEÑO DE VERANO
Rancura N° 57, La Pesca
(56-9) 9-1536798
micamping@gmail.com
facebook: Camping Sueño de Verano

RESIDENCIAL SANTA ANA
La Pesca s/n
(56-75) 1976265

ILOCA

RESIDENCIAL BRISAS DEL MAR
Av. Besoaín n° 428
(56-9) 9-5715682

CABAÑAS LA PUNTILLA
El Huapi Puente Nº 2 Iloca
(56-9) 9-7415585 / (56-9) 9-8376433
infolapuntilla@gmail.com
www.cabanaslapuntilla.cl

CABAÑAS LLAFKELEN ILOCA
Huapi de Iloca
(56-9) 9-4796386
soledad.abarca@gmail.com
www.llafkeleniloca.es.tl

CABAÑAS SANTA MARTA
Huapi de Iloca n°2 Iloca
(56-9) 9-8913922
www.cabanassantamarta.cl

COMPLEJO TURÍSTICO DELITA
Av. Besoain s/n
(56-9) 7-8076500 / (56-9) 7-6007575
hriverosgajardo@gmail.com
www.turismodelita.cl

COMPLEJO TURÍSTICO LOS PALAFITOS
Sector La Puntilla 1408 - Iloca
(56-9) 9-4235608 - (56-75) 1975245
carolina.vergara@hotmail.com
www.complejoturisticolospalafitos.cl

HOSTERIA ILOCA
Av. Besoain 260 - 264 Iloca
(56-75) 1983780
hosteriailoca@gmail.com
www.hosteriailoca.cl

HOSTERIA MIRAMAR
Iloca s/n
(56-75) 1976219

HOSTERIA NO ME OLVIDES
Agustín Besoain 320 Iloca
(56-9) 9-1382475
contacto@hosterianomeolvides.cl
www.hosterianomeolvides.cl

HOTEL CUREPTO
Besoain 194
(56-9) 9-91273581 / (56-9) 9-93626785
vrichardsg@gmail.com

HOTEL ILOCA
Av. Besoain 221
(56-75) 1983751 / (56-9) 9-84295243
hoteliloca@gmail.com
www.hoteliloca.cl

RESIDENCIAL GEMITA
Avda. Besoain 198
(56-9) 9-5275540

RESIDENCIAL LAS CAMELIAS
Av. Besoaín 161 Iloca
(56-75) 1983775 / (56-9) 9-4903850

RESIDENCIAL LAS LILAS
Avenida Besoain s/n
(56-9) 9-85274277 / (56-9) 9-90946626

RESIDENCIAL LOMAS DEL MAR
Avenida Besoain 201
(56-75) 1983752 / (56-9) 9-68205754
mattz0gu21@hotmail.com

www.turismocurico.cl

Guía de Alojamientos

RESIDENCIAL MARILLA
Avenida Besoain s/n
(56-9) 7-6211125

RESIDENCIAL ROCAS DE BAHÍA
Besoaín 195, Iloca
hosteriarocasdebahia@gmail.com
(56-75) 332967

DUAO

CABAÑAS EL RANCHO DEL TÍO
Duao s/n
(56-75)-1975097 - (56-9) 9-7439928
auroradipillo@hotmail.com

CABAÑAS MAR DE DUAO
Sitio n°1 Camino Duao
(56-9) 8-2103953
mardeduao@gmail.com

CABAÑAS PIRATES
Duao s/n
(56-9) 9-2169221
ceciliamardones@live.cl

CABAÑAS SANTELICES
Duao s/n
(56-75) 1976395 / (56-9) 8-9289100
c.santelices@hotmail.cl
www.cabañassantelices.cl

CABAÑAS Y RESTAURANT COSTA AZUL
Duao s/n
(56-75)- 1975514 / (56-9) 8-2755490
cabanascosta-azul@hotmail.com

COMPLEJO TURÍSTICO ANTUKUYEN
Duao n° 2500
(56-75)1976256 - (56-9) 8-1748322
reservas@antukuyen.cl
www.antukuyen.cl

DONDE GILBERTO
Duao s/n
(56-9) 9-3097449
info@dondegilberto.cl
www.dondegilberto.cl

HOSTERÍA BRAVO
Duao s/n
(56-75) 1983770 / (56-9) 8-4720319

HOSTERÍA DONDE NINO
Caleta Duao s/n, Licantén
(56-75) 1983748 / (56-9) 9-8431612
aida_lizana@hotmail.com

RESIDENCIAL LA NEGRITA
Duao 3356
(56-75) 1976207

RESIDENCIAL LAS ROCAS
Duao s/n
(56-75) 1976276

VICHUQUÉN

CABAÑAS AQUELARRE
Sector Aquelarre-lago Vichuquén s/n, Vichuquén
(56-9) 9-8734988 / (56-9) 9-8734999
www.hosteriasuiza.cl

CABAÑAS LAGO VICHUQUÉN
Paula s/n, Vichuquén
(56-9) 8-7488421
parquenativo@gmail.com
www.cabanaslagovichuquen.cl

CABAÑAS RAPA NUI
Tunkelen, Lago Vichuquén s/n, Vichuquén
(56-9) 8-2004375 / (56-9) 7-4230599
cabanas_rapanui@hotmail.com
www.cabanasrapanui.blogspot.com

CABAÑAS RINCÓN SUIZO
Sector Paula Ribera Suroeste Lago Vichuquén s/n, Vichuquén
(56-75) 400012
www.cabanasrinconsuizo.cl

CABAÑAS TÍO OMAR
Sector Norte, Lago Vichuquén s/n, Vichuquén
(56-9) 9-2255221
andreaolivero@vtr.net
www.tioomar.cl

CABAÑAS Y CAMPING TORCA
Ignacio Carrera Pinto 1470, Vichuquén
(56-9) 8-9315064
camping-torca@hotmail.com

CAMPING EL SAUCE
Avda. Osvaldo Mujica Valenzuela s/n (Lago Vichuquén)
(56-9) 9-3310439
eugeniopyl@gmail.com
www.elsaucedevichuquen.cl

CAMPING LOS PAYASOS
Sector Pichibudi s/n, Vichuquén
(56-75) 1983758 / (56-9) 9-0878838

CAMPING PAULA
Sector Paula s/n, Vichuquén
(56-9) 7-6478912

CAMPING RESERVA NACIONAL LAGUNA TORCA (CONAF)
Camino a Vichuquén - Llico
(56-75) 400269
ruil_conaf7@yahoo.es
http://asp7.blogspot.com

CAMPING VICHUQUÉN
Camino El Mirador, Bahía El Durazno. Sector Noreste del Lago Vichuquén. s/n, Vichuquén
(56-75) 400062 / (56-9) 9-9918039
campingvichuquen@yahoo.es
www.campingvichuquen.cl

Guía de Alojamientos

www.turismocurico.cl

EL BOSQUE DE LIPIMAVIDA
Ruta J-60 Km 130,3 s/n, Vichuquén
(56-9) 9-7918201
elbosquelipimavida@gmail.com

HOSTERÍA RAPA NUI
Sector Paula-aquelarre s/n, Vichuquén
(56-02) 2391710 / (56-9) 7-7647572
www.hosteriarapanui.cl

HOSTERÍA VICHUQUÉN
Sector Aquelarre Lago Vichuquén s/n , Vichuquén
(56-75) 400018 / (56-75) 400030
recepcion@lagovichuquen.cl
www.lagovichuquen.cl

HOTEL MARINA VICHUQUÉN
Ribera Lago Vichuquén - Sector Aquelarre Lago Vichuquén s/n, Vichuquén
(56-75) 400265 / (56-9) 9-9822020
hotel@marinavichuquen.cl
www.marinavichuquen.cl

LA PÉRGOLA DE VICHUQUÉN
Camino a Vichuquén - Aquelarre, km 3
(56-9) 9-5103976
s.delcampo.lira@hotmail.com
www.pergoladevichuquen.cl

CURICÓ

APART HOTEL PUNTO REAL
Avenida Rauquen nº 2600 Y Calle Manantial 1968, Curicó
(56-75) 383938 / (56-75) 383202 / (56-9) 9-8282947
gestora@entelchile.net
www.puntoreal.cl

EL REGALO LODGE
Sector Potrero Grande a 33 Kilometros de Curicó s/n, Curicó
(56-75) 311635 / (56-9) 9-8706595
elregalolodge@hotmail.com
www.elregalolodge.cl

HOSTAL BOUTIQUE OREGON
Merced 140, Curicó
(56-75) 326571 / (56-75) 9445720
oregonhostal@gmail.com
www.oregonhostal.cl

HOSTAL CAMPO
Camino a Zapallar, sector Los Cristales 39, Curicó
(56-75) 325884 / (56-75) 323631 / (56-9) 9-8106517
hostalcampo@gmail.com
hostalcampo@gmail.com

HOSTAL CURICÓ
Zapallar Alto, Lote 42
(56-75) 319925 / (56-9) 9-8284088
paula@hostalcurico.cl
www.hostalcurico.cl

HOSTAL PEHUÉN
Arturo Prat n° 83
(56-75) 310461 / (56-75) 222631
hostalpehuen83@yahoo.es
www.hostalpehuen.cl

HOSTAL Y CENTRO DE EVENTOS LOS VIÑEDOS
Camino IANSA KM 1.6
(56-75) 326785 / (56-9) 7-5580201
hostalvinedos@gmail.com
www.hostalvinedos.cl

HOTEL & BUSINESS CENTER
Membrillar 728, Curicó
(56-75) 320066
contacto@businesscurico.cl
www.businesscurico.cl

HOTEL COMERCIO
Yungay n°730
(56-75) 210600
reservas@hotelcomercio.cl
www.hotelescurico.cl

HOTEL PRAT
Peña n°427
(56-75) 311069
hotelpratcurico@yahoo.es
www.hotelpratcurico.cl

HOTEL RAÍCES
Carmen n°727
(56-75) 543440 / 543441 / 543442
www.hotelraices.cl

RESIDENCIA VICHUQUÉN
Merced 575
(56-75) 316648
contacto@residenciavichuquen.cl
www.residenciavichuquen.cl

RESIDENCIAL COLONIAL
Manuel Rodriguez n° 416
(56-75) 314103
rescolonia@gmail.com

RESIDENCIAL ENSUEÑO
M. Rodriguez 442, Curicó
(56-75) 221788

RESIDENCIAL MONTT
Montt 432, Curicó
(56-75) 312929

MOLINA

CABAÑAS DE LA LAGUNA
Longitudinal Sur Km 201, Molina
(56-75) 471666 / (56-9) 9-8859272
cristinalalaguna@yahoo.es
www.lalaguna.cl

CAMPING COMUNITARIO RADAL
Radal s/n
(56-9) 8-7388620

CAMPING LAS ROCAS BASALTICAS
Sector Parque Ingles s/n, Molina
(56-71) 228029
www.conaf.cl

www.turismocurico.cl

Guía de Alojamientos

CAMPING LAS VERTIENTES
Fundo Frutillar Alto s/n, Molina
(56-02) 3120757 / (56-9) 9-7948902
begovaldovinos@gmail.com
www.lassietetazas.cl

CAMPING LOS ROBLES
Parque Ingles 60 Kms al este de Molina
(56-71) 228029
avilla@conaf.cl
www.conaf.cl

CAMPING MORA
La Veguilla, Puente Pancho s/n, Molina
(56-75) 522124 / (56-9) 8-9245867
campingmora@gmail.com
www.campingmora.cl

CAMPING Y CABAÑAS VALLE DE LAS CATAS
Fundo San Jose De Frutillar - Camino Radal-parque Ingles - Ribera Sur Del Rio Claro s/n
(56-9) 9-1687820
valledelascatas@sietetazas.cl
www.sietetazas.cl

HOSTAL PUCARÁ
Luis Cruz Martínez 1717
(56-75) 493385
reservas@hostalpucara.cl
www.hostalpucara.cl

HOSTERIA LA FLOR DE LA CANELA
Parque Ingles 3 Kilometros después de 7 Tazas s/n, Molina
(56-75) 491613 / (56-02) 1967149
hugoguajardoroa@yahoo.es

HOSTERÍA SUICHI
Quechereguas 2144, Molina
(56-9) 8-7208089
suichi@123mail.cl

HOTEL RADAL
Luis Cruz Martínez 3205
(56-75) 493910
info@hotelradal.cl
www.hotelradal.cl

RESIDENCIAL MOLINA
Calle Igualdad 1721, Molina
(56-75) 491798
Juanpablovergara97@gmail.com

RESIDENCIAL MOLINA II
Calle Igualdad 2109, Molina
(56-75) 493529
Juanpablovergara97@gmail.com

RESIDENCIAL PENSIÓN SIETE TAZAS
Calle Maipu 2179, Molina
(56-9) 8-4560109 / (56-9) 9-4252816
las7tazas@elpehuenche.com

RESIDENCIAL RADAL
Luis Curz Martinez 1947, Molina
(56-75) 493910
felipe.moya@margaritavignolo.cl
www.hotelradal.cl

Paso Internacional Vergara

*+ Info: www.**pasosfronterizos**.gov.cl*

Puerta de ingreso a Curicó, en la Región del Maule. Cuenta con avanzados sistemas tecnológicos que permiten el desarrollo del control para el tránsito entre los territorios chileno-trasandino. Desde Curicó al centro aduanero Paso Vergara existe 90 kilómetros transitables.

En este edificio, instituciones públicas del Gobierno chileno como PDI, Carabineros y Aduanas, se encargan de visar la salida desde el país.

En esta tramitación el viajero debe portar la Cédula de identificación vigente, el respectivo Seguro internacional y título de dominio del vehículo, mientras que niños que viajan con tutores deben portar la autorización escrita y legalizada de los padres.

De allí, solo 226 kilómetros separan a la cordillera chilena de Malargüe, en Argentina. Cabe señalar que los Baños El Azufre, no se encuentran habilitados.

A su regreso, por Paso Vergara, el Servicio Agrícola y Ganadero, SAG, le recomienda no ingresar a Chile productos naturales, vegetales, ni comestibles, a excepción de aquellos no perecibles.



COMPLEJO ADUANERO

CALENDARIO ACTIVIDADES TRADICIONALES



01 FEBRERO

FESTIVAL DE PAYADORES DE TENO

¿DÓNDE? **TENO**

Cada mes de febrero se produce este encuentro nacional de payadores, en el que se dan cita los mejores exponentes de este arte que combina con talento y picardía la poesía popular con la música.



03 MARZO

FESTIVAL RANCHERO DEL CHIVO RAUCO

¿DÓNDE? **CURICÓ**

Se realiza en la localidad de El Parrón, en el mes de Marzo. Es una competencia del género ranchero, en la cual se premian los primeros tres lugares, además de elegir al artista más popular y a la reina de la festividad.

01 FEBRERO

SEMANA VICHUQUENINA

¿DÓNDE? **VICHUQUÉN**

Celebración de la localidad , con festival de cantos, feria gastronómica y artesanal.
Información en Municipalidad de Vichuquén.
+ info: www.munivichuquen.cl

20 FEBRERO

SEMANA QUEÑINA

¿DÓNDE? **ROMERAL**

Celebración de la localidad cordillerana, con festival de cantos, feria gastronómica y artesanal.
+ info: www.munirromeral.cl



19 MARZO

FESTIVAL DE LA VENDIMIA EN MOLINA

¿DÓNDE? **MOLINA**

Fiesta de gran tradición en donde se seleccionan y premian canciones populares, la localidad es visitada por artistas de renombre nacional y se realiza una feria costumbrista gastronómica y artesanal. + info: www.molina.cl



19 **MARZO**

FESTIVAL DE LA VENDIMIA DE CHILE EN CURICÓ

¿DÓNDE? **CURICÓ**

Se celebra la tercera semana de marzo con diversas actividades en viñas, restaurantes y lugares típicos de la comuna de Curicó. El evento que concita la mayor concurrencia de público se realiza en la Plaza de Armas de la ciudad. La fiesta contempla actividades durante una semana y más. Nació por iniciativa de Miguel Torres, empresario vitivinícola y en ella se mezclan costumbres criollas e ibéricas. Se presentan los vinos de la zona con degustaciones de éstos, incluyendo innumerables muestras de artesanías, gastronomía y espectáculos propios de esta fiesta, como el pesaje de la reina en botellas de vino y la bendición del primer mosto.

Fiesta de la vendimia local, con presentación de artistas nacionales, elección de reina y actividades costumbrista asociadas a la producción de vino, junto a una feria gastronómica.
+ info: www.vendimiachile.cl

02 **ABRIL**

CARNAVAL DEL VINO **DE CHILE** EN LONTUÉ / MOLINA

¿DÓNDE? MOLINA

Celebración local con antiguas tradiciones en la producción de vinos y en donde su población es mayoritariamente parte de este trabajo. Se realiza una feria o mercado de variados productos de ocasión, junto a un show artísticos con artistas locales y nacionales.

16 **ABRIL**

FESTIVAL DEL CHIVO

¿DÓNDE? RAUCO

Fiesta local en donde la gastronomía del Chivo cobra valor, acompañado de grupos musicales de estilo ranchero.
+ info: www.munirauco.cl



16 **ABRIL**

CALDILLOS Y CAZUELAS EN CURICÓ

¿DÓNDE? CURICÓ

Muestra nacional de caldillos de sopas de todos los rincones de Chile. Es posible degustar una gran cantidad de caldos de la gastronomía local.
+ info: www.cheffdelmaule.cl



29 **JUNIO**

FIESTA DE SAN PEDRO

¿DÓNDE? LICANTÉN

Fiesta religiosa tradicional de celebración al santo patrono de los pescadores. Se realiza una romería en embarcaciones por toda la costa.
+ info: www.mlicanten.cl

Mapa de Rutas y Senderos

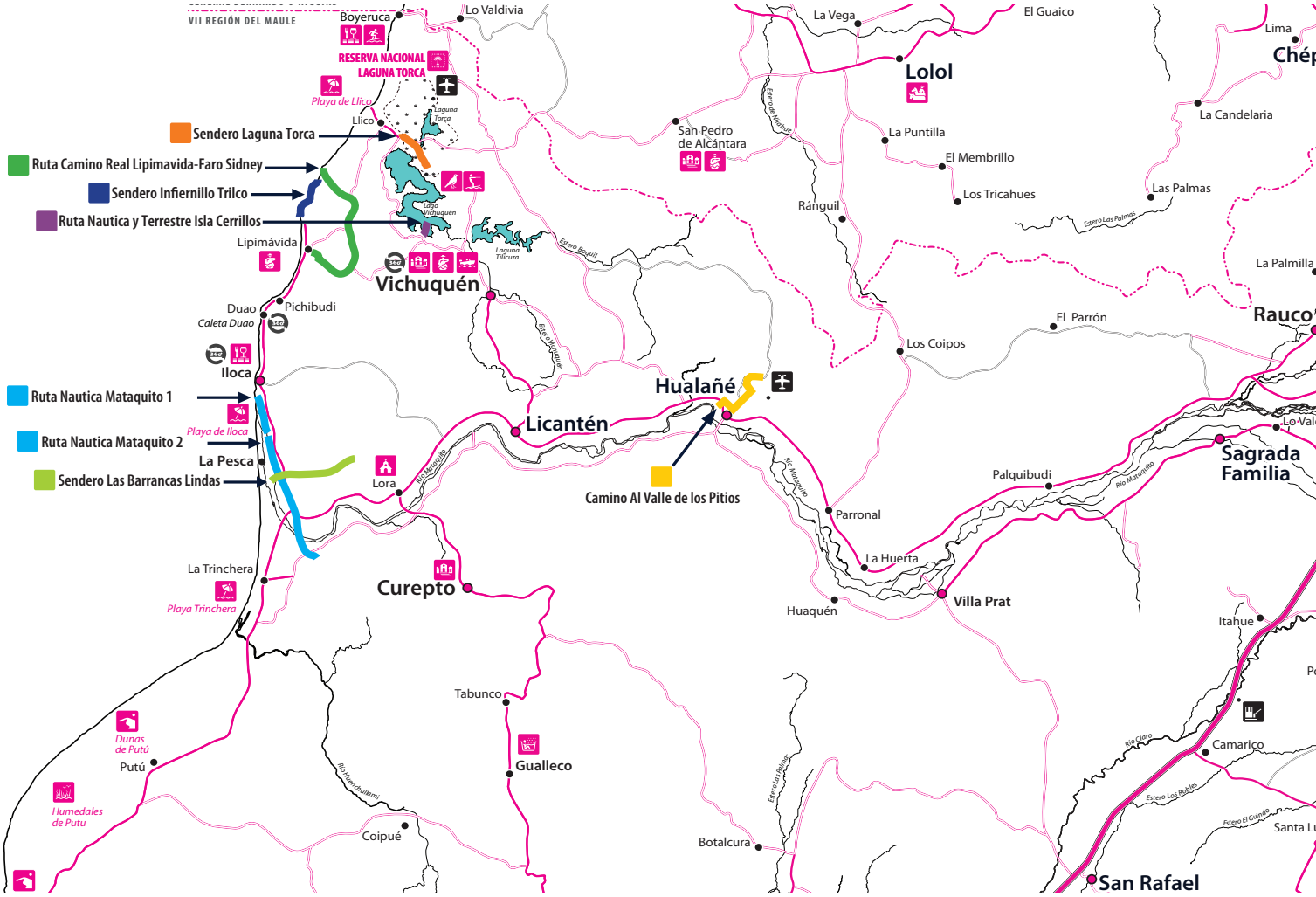

RUTA	INICIO	TÉRMINO
Camino al Valle de Los Pitíos	34°58’29.23” S 71°48’14.82” O	34°58’16.95” S 71°47’39.76” O
Ruta Camino Real Lipimavida-Faro Sidney	34°51’04.77” S 72°08’29.16” O	34°48’35.07” S 72°07’58.55” O
Ruta Nautica Mataquito Corta	34°59’48.96” S 72°10’45.31” O	34°59’48.97” S 72°10’45.26” O
Ruta Nautica Mataquito Larga	34°59’49.21” S 72°10’45.43” O	34°59’49.22” S 72°10’45.41” O
Ruta Nautica y terrestre Isla Cerrillos	34°50’37.80” S 72°03’25.55” O	34°50’04.72” S 72°03’21.73” O
Sendero Las Barracas Bonitas	35°00’15.72” S 72°10’23.89” O	34°59’32.52” S 72°08’08.84” O
Sendero Infiernillo Trilco	34°49’59.74” S 72°08’37.36” O	34°49’11.31” S 72°08’19.84” O
Sendero Laguna Torca	34°46’09.26” S 72°03’38.60” O	34°46’40.82” S 72°03’05.23” O

Visualizaciones 360° disponibles en:
www.turismocurico.cl

TOUR VIRTUAL 360°- TURISMO & CULTURA
Chilexplora.com

Si desea participar en las próximas ediciones, escríbanos a info@turismocurico.cl

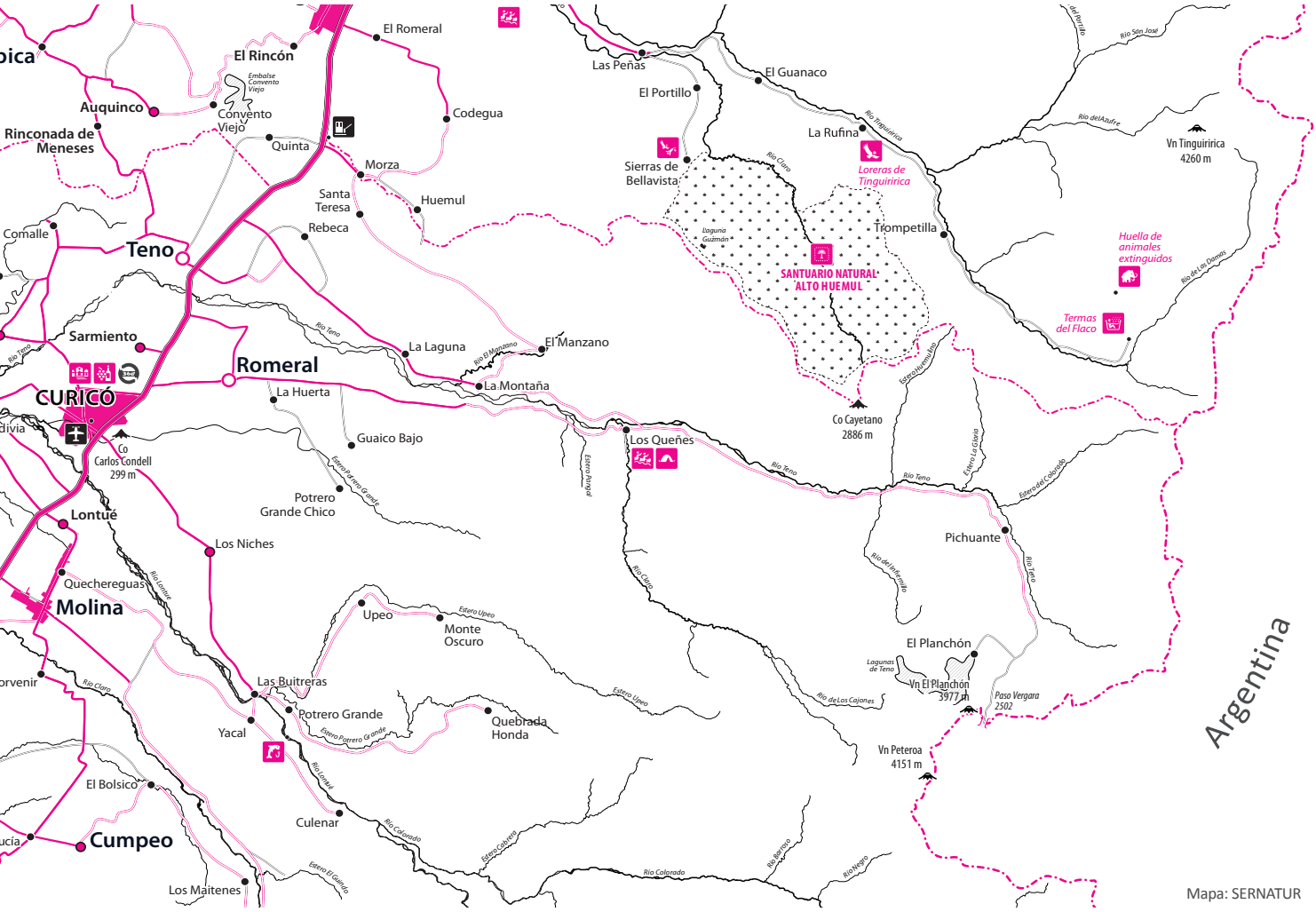

Mapa: SERNATUR

ICONOGRAFIA

- Acantilado
- Arqueología
- Arquitectura Interesante
- Artesanía
- Buceo
- Cabalgatas
- Camping
- Canoísmo Remo
- Cascada o Salto de agua
- Centro de esquí
- Dunas
- Escalada
- Esquí acuático
- Flora y Fauna
- Folclore
- Gastronomía Típica
- Hacienda
- Humedal
- Información Turística
- Mina
- Monumento Arqueológico
- Monumento Natural
- Monumento Público
- Museo
- Observación de Aves
- Observatorio
- Paleontología
- Parque Nacional
- Patrimonio de la Humanidad
- Petroglifos
- Playa
- Puerto
- Represa
- Reserva Nacional
- Rodeo
- Ruta del Vino
- Santuario
- Santuario de la Naturaleza
- Surf
- Termas
- Trekking
- Tren Temático
- Wind Surf
- Zona Típica
- Zoológico

Autorizada su circulación por resolución N° 393 del 7 de octubre de 2009, de la Dirección Nacional de Fronteras y Límites del Estado. La Edición y circulación de mapas, cartas geográficas y otros impresos y documentos que se refieran o relacionen con los límites y fronteras de Chile, no comprometen, en modo alguno, al estado de Chile, de acuerdo con el Art. 2°, letra a del DFL N° 83 de 1979 del Ministerio de Relaciones Exteriores.



Disfruta de todo El Maule con tu tarjeta







HAZ TODO CON TARJETA

La evolución del dinero

VISA MasterCard MAGNA AMERICAN EXPRESS Diners Club INTERNATIONAL

transbank.