Universidad Central
Facultad de Ingeniería y Arquitectura

Vivamos bien
STGO
ILUSTRE MUNICIPALIDAD

EVOLUCIÓN DE LA CIUDAD DE SANTIAGO DE CHILE EN MAPAS SIGLOS XVI A XX

Carrera de
Arquitectura • Programa IPT

Extracto del libro **"Santiago de Chile los planos de su historia: Siglos XVI a XX de Aldea a Metrópolis"** Autor: René Martinez Lemoine. Publicado por la Ilustre Municipalidad de Santiago. Año publicación 2007.

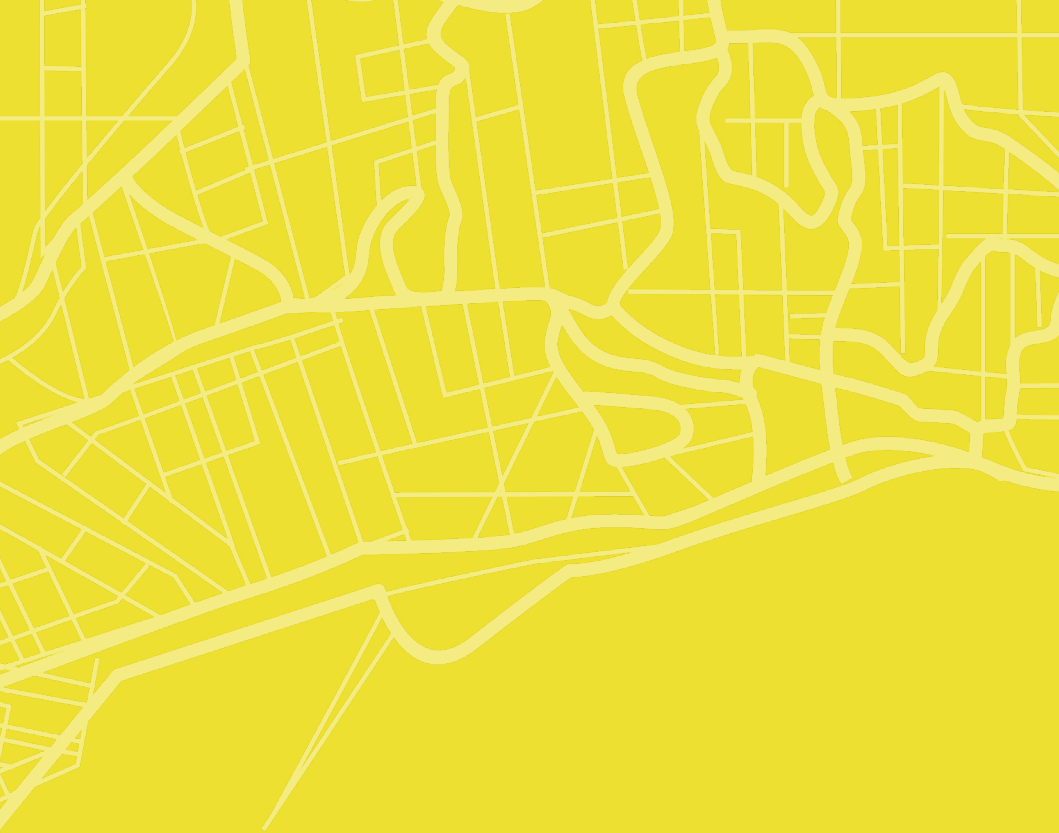



Esta recopilación, corresponde a una muestra representativa del trabajo realizado por el Arquitecto, Académico U. Central, Bibliófilo y Coleccionista de planos de Santiago, **René Martínez Lemoine**, quien dedico gran parte de su vida a estudiarlos.

En este folleto, se expone una parte de los planos y mapas recopilados y publicados en el libro "**Santiago de Chile: los planos de su historia**", patrocinado por la Municipalidad de Santiago, con el cual contribuye al conocimiento del patrimonio cultural en este ámbito.

Santiago
de Aldea
a Metrópolis
1541 - 2000



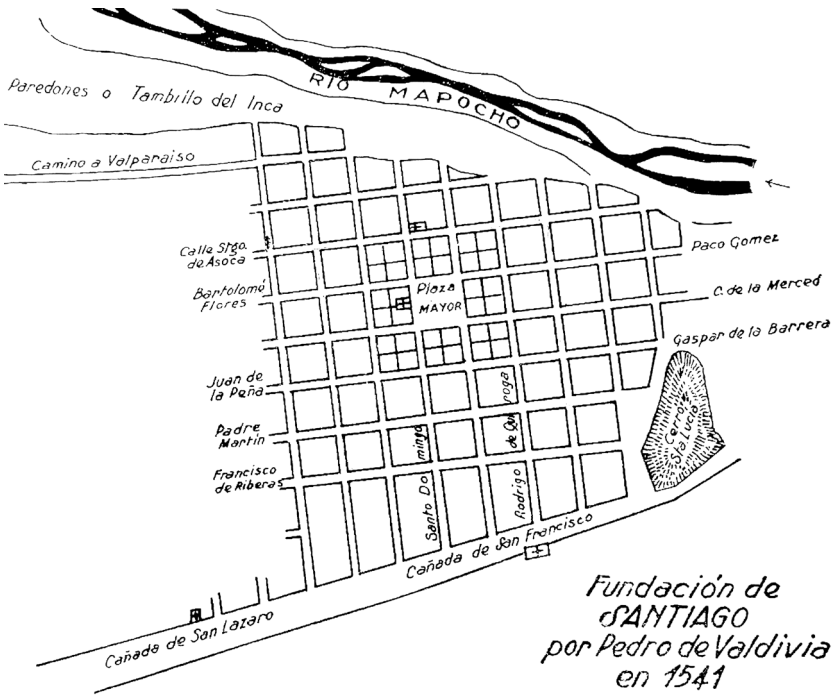

Año 1541

Formado por Tomás Thayer Ojeda. Biblioteca Nacional, Mapoteca.
Fundación de la ciudad de Santiago
por Pedro de Valdivia en 1541.





Año 1578

En Felipe Guamán Poma de Ayala, Nueva Corónica y Buen Gobierno. La ciudad de Santiago, aparece como un cuadrángulo fortificado hacia el año 1600.

Santiago
de Aldea
a Metrópolis
1541 - 2000



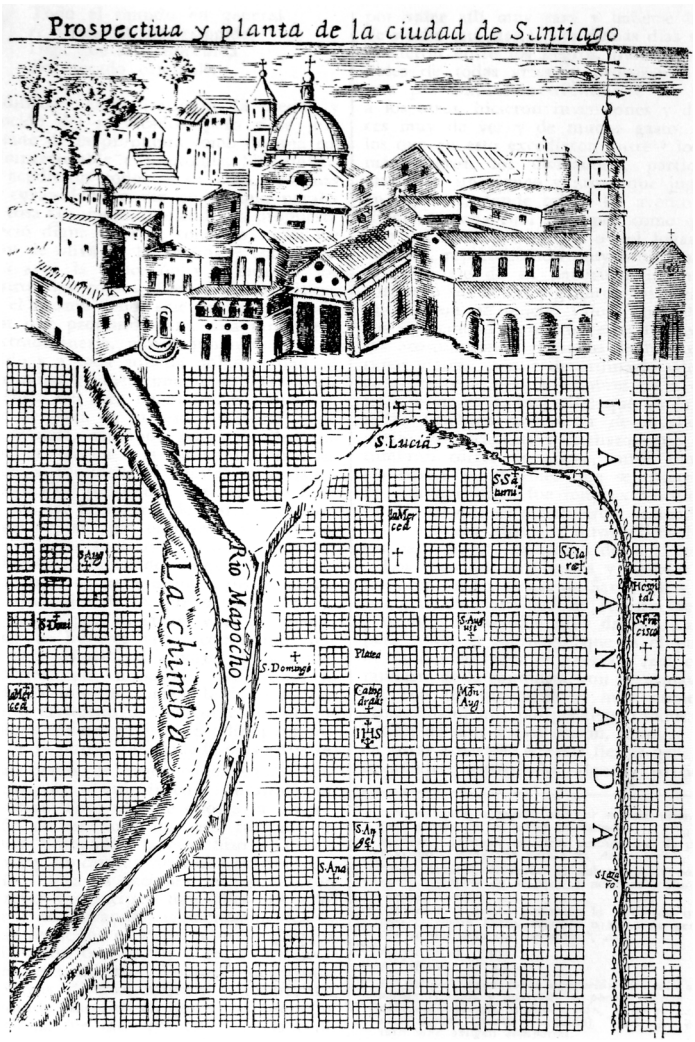

Año 1646

En Ovalle, Histórica Relación del Reino de Chile.
Prospectiva y Planta de la ciudad
de Santiago de Chile.



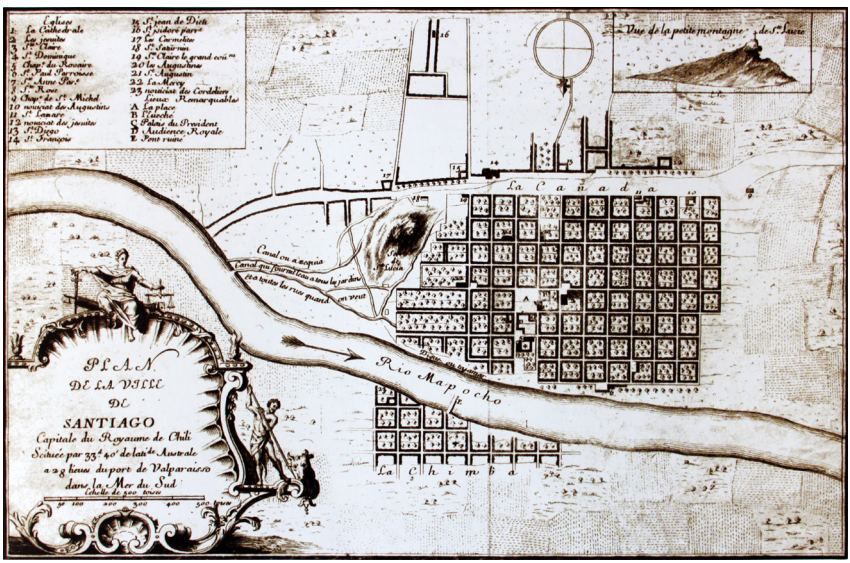

Año 1714

En Amadeo Francisco Frezier, Relation de voyage a la mer du sud, aux cote du Chili et du Perou pendant les anees 1712, 1713, 1714.
Plan de la Ville de Santiago
Capitale Du Royaume Du Chile

Santiago
de Aldea
a Metrópolis
1541 - 2000



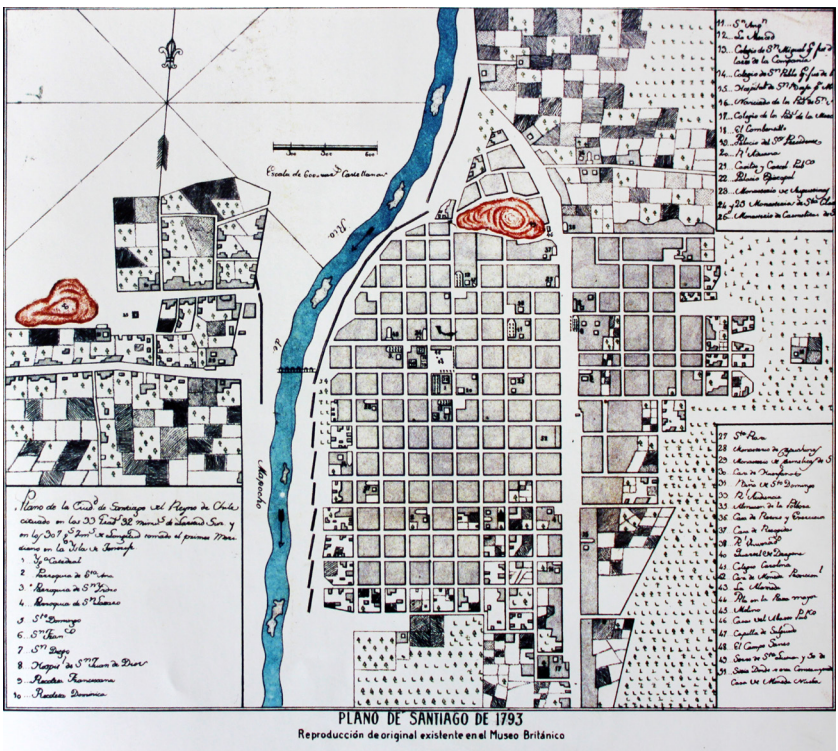

Año 1793

Atribuido a Fr. Manuel Sobreviela.
En Ricardo Donoso, El Marqués de Osorno Don Ambrosio O'Higgins.
Plano de la Ciudad de Santiago de Chile
en el Reino de Chile



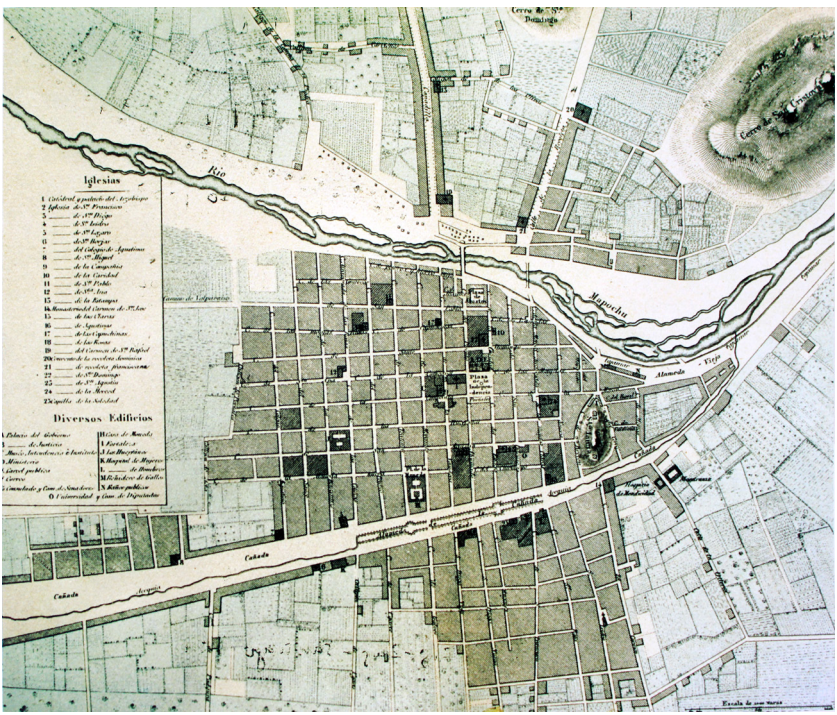

Año 1831

En Claudio Gay, Atlas de la Historia Física y Política de Chile.
Plano de Santiago

Santiago
de Aldea
a Metrópolis
1541 - 2000



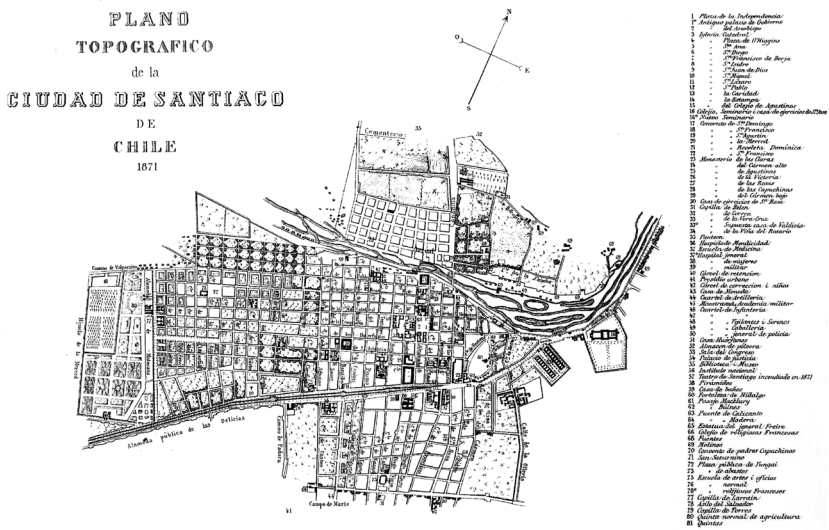

Año 1871

Plano publicado en París sin nombre del autor.
Grabado por Erhard

Plano Topográfico de la ciudad de Santiago de Chile





Año 1895

Completado y publicado por Nicanor Boloña.
En Álbum de Planos de las principales ciudades y puertos de Chile, Santiago.

Plano de Santiago 1:20.000

Santiago
de Aldea
a Metrópolis
1541 - 2000



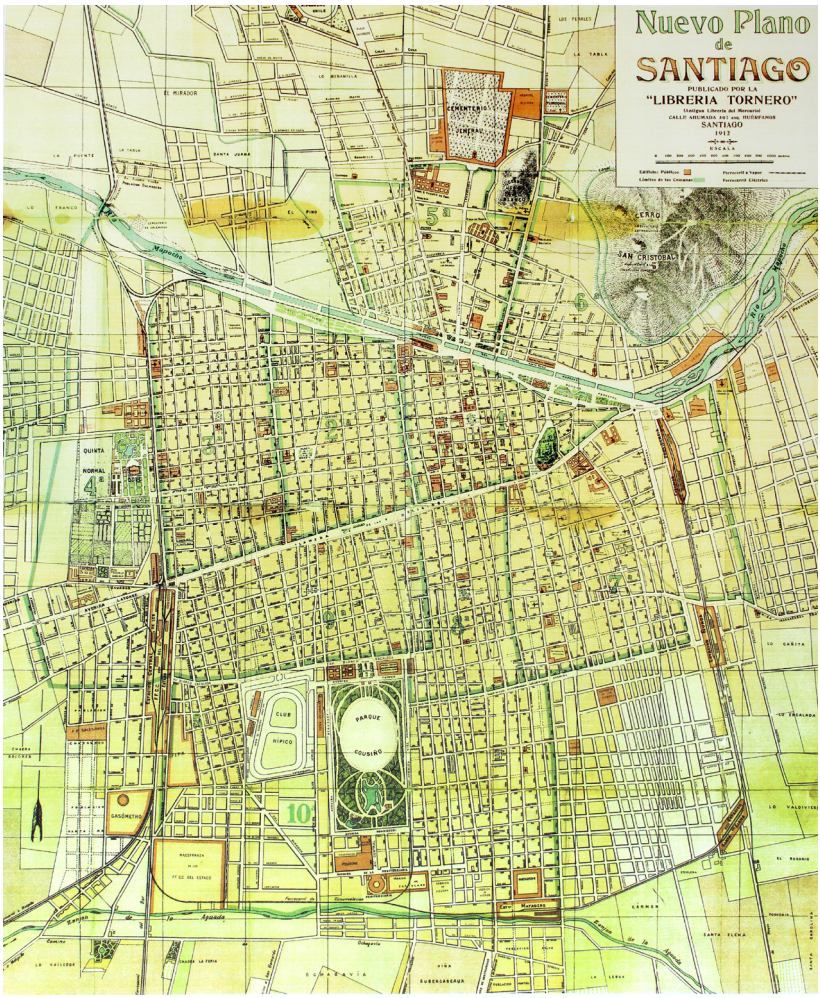

Año 1912

Publicado por Librería Tornero
(antes librería de "El Mercurio", en formato de libreto plegable.)
Nuevo Plano de Santiago





Año 1929

Empresa Editora Cronos
Réplica plano 1924 de la ciudad de Santiago.

Santiago
de Aldea
a Metrópolis
1541 - 2000



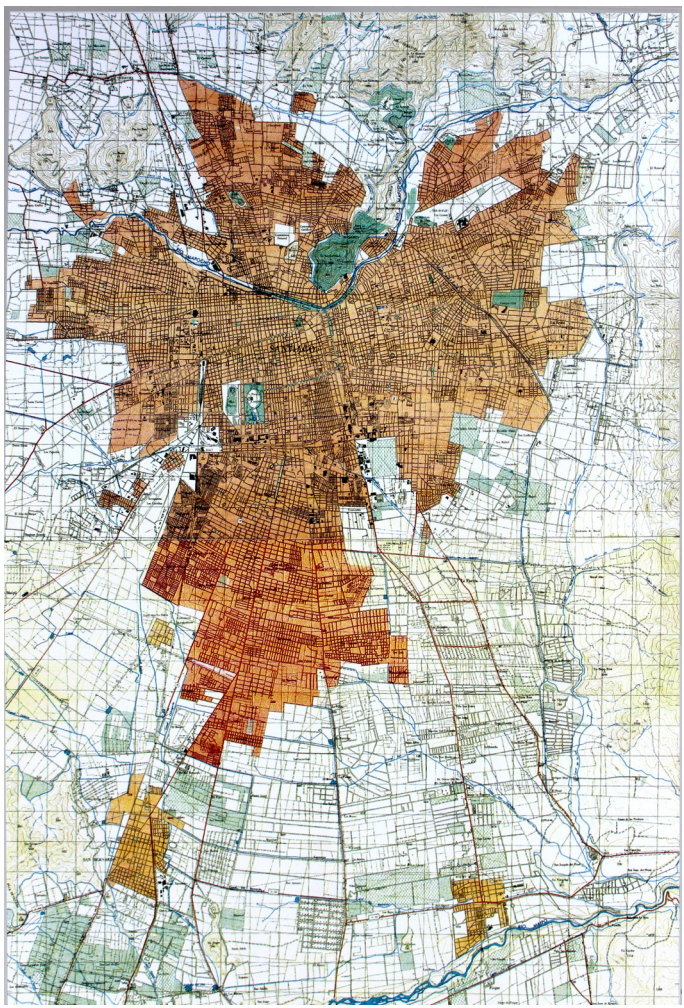

Año 1950

Instituto Geográfico Militar.
Levantamiento Aerofotogramétrico de 1950.





Año 1960

Compañía de Teléfonos de Chile. En Geochile N° 6
Plano del Gran Santiago



Información obtenida del libro ***Santiago de Chile: Los Planos de su Historia. Siglos XVI a XX. De Aldea a Metrópolis.***
René Martínez Lemoine. Publicado por la Ilustre Municipalidad de Santiago. Año 2007.

Universidad Central
Facultad de Ingeniería y Arquitectura

Vivamos bien
STGO
ILUSTRE MUNICIPALIDAD